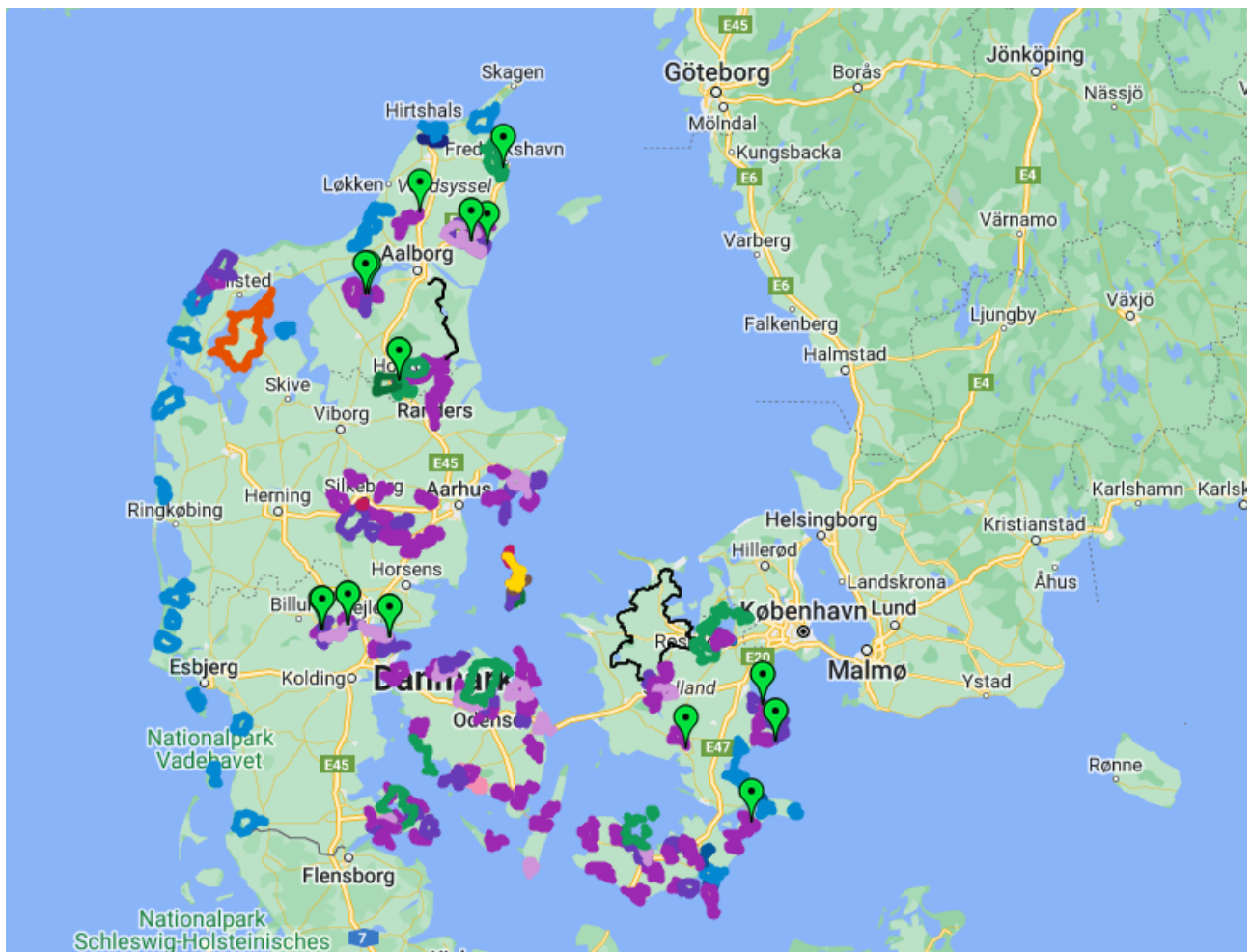


Panoramaruter i Danmark



En samlet oversigt over Panoramaruterne i Danmark

2024

Version 0,3 – 27/10-2024

Indhold

Panoramaruter 4xx.....	7
Panoramarute 401 Den kongelige marskrute	7
Panoramarute 402 Kommandøren og kaskelotten - Rømø.....	7
Panoramarute 403 Vikinger og vadehavet.....	8
Panoramarute 404 Luft under vingerne – Fanø.....	8
Panoramarute 405 Naturpark Vesterhavet – Vejers strand	8
Panoramarute 406 En cykeltur på søen	9
Panoramarute 407 Mellem hav og fjord – Bork havn	9
Panoramarute 408 Fuglenes fjord – Vedersø klit	9
Panoramarute 409 Himmel, hav og kunst.....	9
Panoramarute 410 Oplev naturens kræfter.....	10
Panoramarute 411 Dyrenes paradis	10
Panoramarute 412 Naturens skatkammer	10
Panoramarute 413 Bølgeskum og brede strande.....	11
Panoramarute 414 Højt over vandet.....	11
Panoramarute 415 I fiskens tegn	11
Panoramarute 416 Rovfuglenes rige.....	12
Panoramarute 417 Sjøv i pedalerne.....	12
Panoramarute 418 Fra kyst til kyst.....	12
Panoramarute 419 Sundruten.....	13
Panoramarute 420 I skovens grønne stilhed	13
Panoramarute 421 På toppen af verden	13
Panoramarute 422 På opdagelse med familien / Ø-Hop	14
Panoramarute 423 Den søde tur	14
Panoramarute 424 Eventyrlig idyl.....	14
Panoramarute 425 Fed, fjord og fossiler	15
Panoramarute 426 Drama på klinten	15
Panoramarute 430 Panoramaruten	15
Jylland	16
Fur rundt (blå rute)	16
101 Hull mølle ruten, Aalborg fjordland	16
102 Halkærruten, Aalborg fjordland	16
103 Kølbyruten, Aalborg fjordland	16
Slotsruten, Dronninglund	16
Dronningeruten, Asaa	16

Landsbyruten, Dronninglund	17
Store Vildmose ruten, Brønderslev.....	17
Den grønne rute – Frederikshavn – rute 707	17
32 Mariagerfjord ruten	18
Randers – Hvidstengruppen	18
Søhøjlandet (Silkeborg-Skanderborg)	18
Tur 1 Julsø rundt – ca. 41 km	18
Tur 2 Salten Langsø rundt – ca. 23 km	19
Tur 3 Boes, Svejstrup Enge og Ravnsø rundt – ca. 34 km.....	19
Tur 4 Mossø rundt – ca. 28 km.....	19
Tur 5 Skanderborg Sø og Ejer Bjerge – ca. 37 km.....	19
Tur 6 Fruering, Stilling og Solbjerg Sø – ca. 31 km.....	19
Tur 7 På landtur mellem Herskind-Skivholme – ca. 25 km	19
Tur 8 Silkeborg, Hjøllund og Vrads – ca. 47 km	19
Tur 9 Hinge Sø, Krabbes Grønne Ring, Kjellerup-egnen – ca. 25 km.....	19
Tur 10 Nordskoven, Gjærbanen og Gjær Bakker – ca. 24 km	20
Tur 11 Bøllingsø og Hærvejen – ca. 26 km	20
Tur 12 Silkeborg rundt – ca. 10 km.....	20
Djursland	21
Mols Bjærg ruten	21
Jernhatten-ruten	21
Skærsø-ruten.....	22
Mols hoved ruten	22
Helgenæs ruten	22
Ahl ruten.....	22
Kalø ruten.....	22
Omkring vejle	23
Plantageruten - Panoramarute 1	23
Den lille Engelsholmrute - Panoramarute 2	23
Ådalsruten - Panoramarute 3.....	23
Højlandsruten ved Skibet - Panoramarute 4	24
Rundt om Kongens Kær - Panoramarute 5	24
Vejle Ådal på to hjul - Panoramarute 6.....	24
Vandmølleruten - Panoramarute 7	24
Rands Fjord og Trelde Næs - Panoramarute 8	24
Syd om Vejle Fjord - Panoramarute 9.....	24

Fyn	26
Marsvineruten.....	26
Harridslevgaard-ruten	27
Gyldensteen-ruten	28
Flyvesandsruten	29
Hasmark-ruten	30
Langesø ruten.....	31
Rugårds ruten	32
Dallund ruten.....	33
Særslev ruten	34
Glavendrup ruten	35
Heksen og Damestenen (Danmarks største sten)	35
Den sorte kløversti	35
Bondemose og "pyramide"	36
Bølgende marker.....	36
Heksen og danmarks største sten	36
Rundt om Kerteminde fjord.....	36
Kerteminde til Fynshoved	36
Langesø ruten.....	36
Faaborg_Vester_Åby_og_Korinth.....	37
Horne_Dyreborg_og_Bøjden	37
Svanninge_Bakker.....	37
Kultur og natur i Assens.....	37
Heldagstur til Helnæs	37
Fruens_Bøge_Skovsøen_&_Hollufgaard	37
Langesø og Elmelundsskoven.....	38
Stige Ø, HCA & Kulturbotanisk have	38
Enebærodde Hasmark & Dallund slot	38
Rantzausmindeturen	38
Frugtruten	39
Taasingeruten	39
Langeland	39
Rudkøbingruten	39
Bagenkoppruten	39
Tranekæruten	39
Sjælland	40

Jyllingesløjfen	40
Istidsruten sløjfen gennem Lejre	40
Pontoppidanruten	40
Fjord til fjord	40
Herslev turen	40
Konger og Vikinger på cykel	41
Romantikruten	41
Stenalderruten (Sorø)	41
Holberggruten	42
Ingemannruten	42
Middelalderruten	42
Holløse ruten (Næstved)	43
Elverhøj-ruten (Stevns)	43
Vallø-ruten (Stevns)	43
Vemmetofte-ruten (Stevns)	43
Klinte-ruten (Stevns)	43
Lolland	44
Ø hop på Fejø, Femø og Askø	44
De lollandske alper	44
Det flade Lolland	44
Fuglenes fristeder	45
I havørnens land	45
Safari på cykel	45
Skov, kyst og vin	46
Moser, mølle og motion	46
Nordens drue	46
Oltidsruten	47
Rundt om Sakskøbing	47
Vilde heste	47
Falster	48
Fra købstad til fiskerleje	48
Det sydligste Danmark	48
Sundruten	48
Møn	49
Oldtidsruten	49

Panoramaruter 4xx

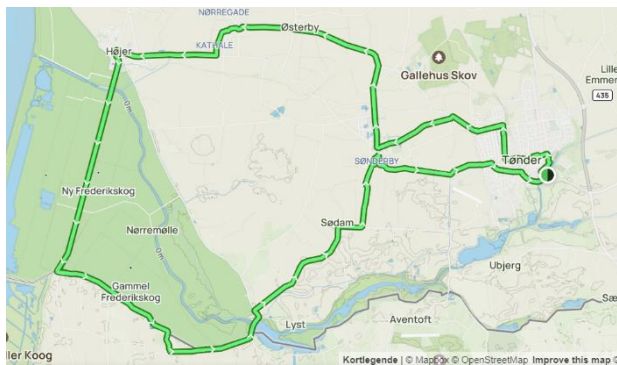
Panoramaruter er kvalitetscykelruter med muligheder for bespisning, overnatning og særlige oplevelser. Ruterne går til steder med vid udsigt, men også til små hemmelige steder med plads til ro og fordybelse. Panoramaruterne er en del af projektet ”Powered by Cycling: Panorama”, som er støttet af EU’s regionalfond .

Panoramaruter er naturskønne sløjfer på de to nationale cykelruter 1 og 9.

De i alt 26 panoramaruter (2023) fordeler sig med 16, der har tilknytning til National Cykelrute 1 (Vestkyststruten) og 10 med tilknytning til National Cykelrute 9 (Helsingør-Gedser). Panoramaruterne er nummereret fra nr. 401 til nr. 426.

Der er tale om dagsture af mellem 20 og 40 kilometers længde, og de har hver deres tema. Nogle af dem er således velegnede for børnefamilier, mens andre eksempelvis henvender sig til fugle- og naturelskere. (kilde: <https://lex.dk/Panoramaruter>)

Panoramarute 401 Den kongelige marskrute



Oplev denne 41,5-km loop-rute nær Tønder, Region Syddanmark. Den anses generelt for at være en moderat udfordrende rute og tager i gennemsnit 7 t. 47 min. at gennemføre. Denne rute er fantastisk til rygsæksrejse, Fugleudkig og camping, og du vil sandsynligvis ikke møde ret mange andre mennesker på din vej. Ruten er åben hele året rundt og smuk at besøge når som helst.

Længde: 41,5 km

Link: <https://www.alltrails.com/da-dk/explore/trail/denmark/region-of-southern-denmark/panoramarute-401-den-kongelige-marskrute>

Panoramarute 402 Kommandøren og kaskelotten - Rømø

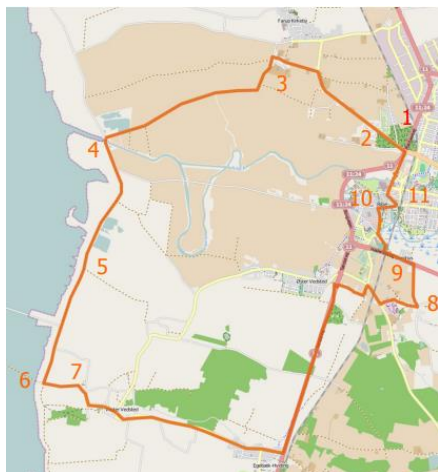


Vil du opleve det smukkeste af Rømø og se steder, der ikke kan ses fra bilvinduet? Hop på cyklen og kør ad hyggelige cykelstier gennem klitlandskaber, der byder på uimodståelige udsigter over denne smukke ø.

Længde: 29 km

Link: https://www.naviki.org/fileadmin/b2b/dct/test/402_-_Kommandoeren_og_Kaskelotten_-_DK.pdf

Panoramarute 403 Vikinger og vadehavet

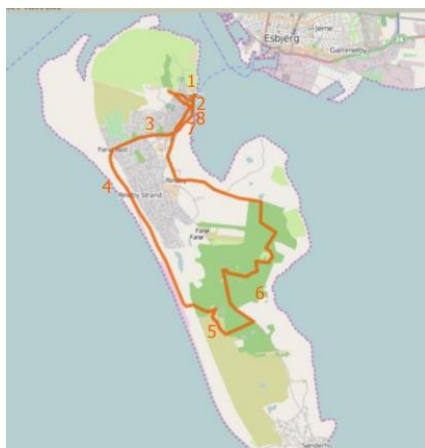


Ribe er Danmarks ældste by og ligger midt i Nationalpark Vadehavet. Mange steder i landskabet cykler I forbi spor af vikingetiden og fornemmer, hvordan mennesker har levet her i århundreder på naturens betingelser. Den sønderjyske marsk har formet den gamle vikingeby på godt og ondt, og I ser markeringer af de stormfloder, der har hærget egnen.

Længde: 28 km

Link: https://www.naviki.org/fileadmin/b2b/dct/test/403_-_Vikinger_og_Vadehavet_-_DK.pdf

Panoramarute 404 Luft under vingerne – Fanø

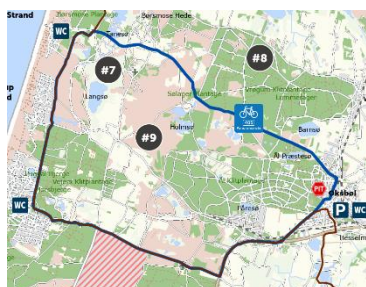


Luft under vingerne, duften af hav, liv og glade dage. Dette tilsat en uimodståelig charme fra Nordby bevirker at tanker om, hvordan livet burde leves kommer igen flere gange undervejs på denne charmerende cykeltur.

Længde: 26 km

Link: https://www.naviki.org/fileadmin/b2b/dct/test/Luft_under_vingerne_-_DK.pdf
<https://www.fanoe.dk/kommunen/projekter/panorama-ny-cykelrute-paa-fanoe>

Panoramarute 405 Naturpark Vesterhavet – Vejers strand



Cykelruten “Naturpark Vesterhavet” løber gennem det smukke gamle hedelandskab. Undervejs kan I prøve at beskrive lyngens farver eller sætte ord på lærkens sang.

I kan finde spiselige svampe og nordiske urter. Og foran jer dukker måske et krondyr op, inden det haster videre ind i plantagen.

Længde: 26 km

Link: <https://www.visitvesterhavet.dk/aktiv-i-naturen/cykeltur-panoramarute-405-vejers>
<https://udforsk.opdagdanmark.dk/ruter/panoramarute-405>

Panoramarute 406 En cykeltur på søen



“En cykeltur på søen” er chancen for at komme ud i den smukkeste natur ved Blåbjerg, Henne Strand og Filsø. Cykelruten leder dig ad stille skovveje og småveje til toppen af Blåbjerg – og henover Filsø’s vand.

Længde: 20 km

Link: <https://www.visitvesterhavet.dk/aktiv-i-naturen/cykeltur-panoramarute-406-filsoe>
<https://udforsk.opdagdanmark.dk/ruter/panoramarute-406>

Panoramarute 407 Mellem hav og fjord – Bork havn



Denne cykelrute fører jer til hav og fjord, langs med klitter og marker og forbi steder, hvor de gode oplevelser venter.

Længde: 42 km

Link: https://www.naviki.org/fileadmin/b2b/dct/test/407_-_Mellem-hav-og-fjord_-_DK.pdf
<https://udforsk.opdagdanmark.dk/ruter/panoramarute-407>

Panoramarute 408 Fuglenes fjord – Vedersø klit

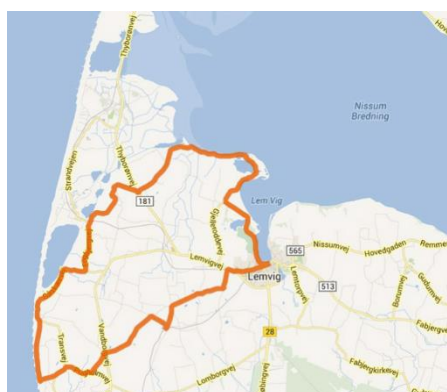


Turen her går fra sommerlandet over det typiske vestjyske landskab til et særpræget og imponerende naturområde: Vest Stadil Fjord. Det er fuglenes fjord, og allerede på vej dertil ser du dem på himlen og hører en stadigt mere insisterende kvinden. Du kan tage kikkerten med eller du kan vælge bare at sætte dig på en solvarm gangbro og lytte til naturens lyde.

Længde: 27 km

Link: https://www.naviki.org/fileadmin/b2b/dct/test/408_-_Fuglenes-Fjord_-_DK.pdf

Panoramarute 409 Himmel, hav og kunst



Denne cykeltur fører dig til de bedste udsigter over Vesterhavet og Limfjorden. Du kan starte turen fra et hvilket som helst punkt på ruten. Beskrivelsen her starter fra Lemvig Havn, der ud over at ligge tæt på byens charmerende gågader, emmer af liv og aktiviteter.

Kør op ad hårnålesvingene ud ad byen mod landsbyen Bonnet, Trans Kirke og Bovbjerg Fyr, der ligger på toppen af den imponerende Bovbjerg Klint. Nyd den fantastiske udsigt over Vesterhavet og slap af med en forfriskning i fyrets café, hvorefter du kan gå på opdagelse i fyrets skiftende kunstudstillinger.

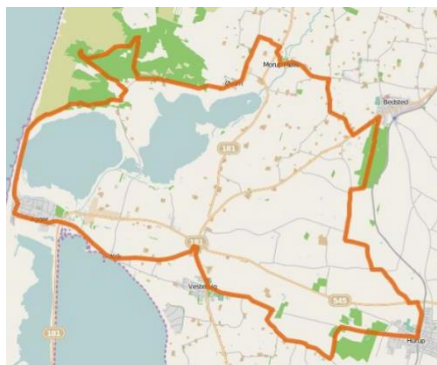
Den lille landsby Ferring byder på flere kunsthåndværkere og Jens Søndergaards Museum.

Turen går videre mod Vejlbj Klit og Hygum Bakke, hvorfra der er en storslået udsigt over landskabet. Fra Gjellerodde kan du følge Planetstien tilbage til Lemvig.

Længde: 44 km

Link: <https://www.visitnordvestkysten.dk/nordvestkysten/planlaeg-din-tur/panorama-cykelruten-himmel-hav-og-kunst-44-km-gdk1084531>

Panoramarute 410 Oplev naturens kræfter



Panoramarute 410 – Agger, Hurup, Bedsted Thy.

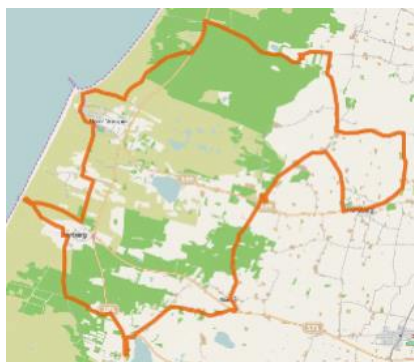
Cykelruten “Oplev naturens kræfter” kan være lidt af en udfordring med høje istidsbakker, sandfygning og vestenvind.

Turen bringer dig gennem historiske landsbyer og grønt agerland mellem Agger, Vestervig og Hurup i Thy.

Længde: 41 km

Link: <https://www.visitnordvestkysten.dk/nordvestkysten/planlaeg-din-tur/panorama-cykelruten-oplevel-naturens-kræfter-43-km-gdk1127050>

Panoramarute 411 Dyrenes paradis

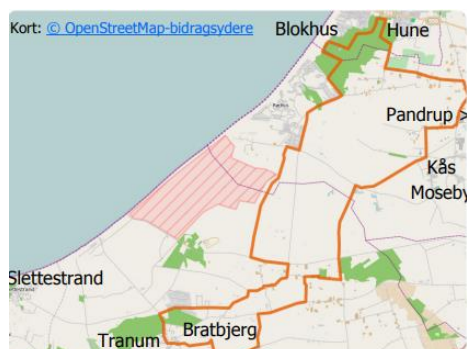


På cykelturen Panorama 411 – Dyrenes paradis føres man igennem kontrasternes Thy. Her er der bakker dannet af istiden, glitrende søer, stille plantager og det brusende Vesterhav. Undervejs møder du et utal af fugle - måske endda de sky traner og sjældne havfugle samt oddere.

Længde: 44 km

Link: <https://opdagthy.dk/411-dyrenes-paradis-44-km/>
<https://www.visitnordvestkysten.dk/nordvestkysten/planlaeg-din-tur/panorama-cykelruten-dyrenes-paradis-44-km-gdk1127062>

Panoramarute 412 Naturens skatkammer

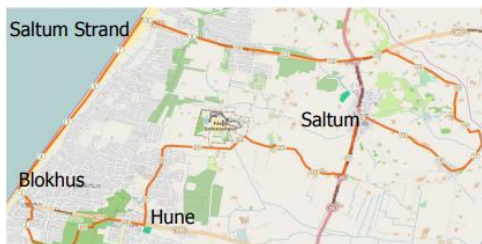


Denne cykelrute fører dig gennem mosebissernes land - et land med moser, klitheder og spændende natur. Man ser, hvordan der i århundreder er høstet tørv og lægeurter i det ellers karrige land. Og for den opmærksomme er her en rigdom af dufte og indtryk.

Længde: 48,6 km

Link: https://www.naviki.org/fileadmin/b2b/dct/test/412_-_Naturens_skattekammer_-_DK.pdf

Panoramarute 413 Bølgeskum og brede strande

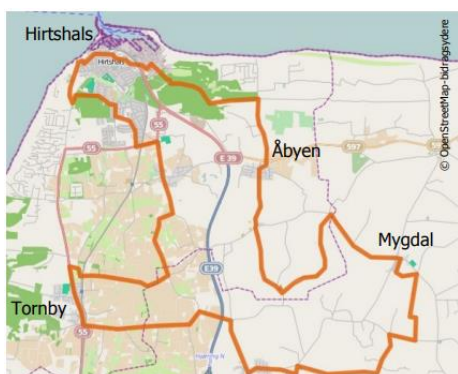


På denne cykelrute møder du både drama og idyl: Du cykler over skibsvrag på stranden, hvor søfolk kæmpede for livet i brændingen. Du fornemmer den stilfærdige historie med brægende får og knitrede strikkepinde, når du cykler gennem landsbyen Saltum - kendt for Skandinaviens største Uldfestival og til den fredelige have i Hune.

Længde: 29 km

Link: https://www.naviki.org/fileadmin/b2b/dct/test/413_-_Boelgeskum_og_brede_strande_-_DK.pdf
<https://www.visitnordvestkysten.dk/nordvestkysten/planlaeg-din-tur/cykelruter-i-danmark-boelgeskum-og-brede-sandstrande-gdk847013>

Panoramarute 414 Højt over vandet

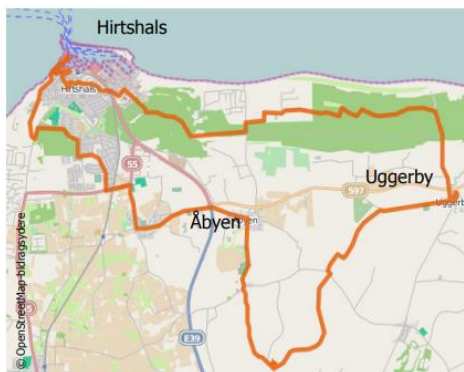


”Højt over havet” er en cykeltur over Vendsyssels højeste bakketoppe med imponerende udsigt over hav og land. De storslåede landskaber og lyset fra havet har tiltrukket kunstnere til Vendsyssel gennem århundreder. Forbered dig på at blive lidt forpustet: Det stiller krav at komme til tops – også på cykelturen.

Længde: 47 km

Link: https://www.naviki.org/fileadmin/b2b/dct/test/414_-_Hoejt_over_havet_-_DK.pdf

Panoramarute 415 I fiskens tegn



På cykelturen ”I fiskens tegn” cykler du med havet som følgesvend, langs med åer og over broer. Du ser fiskerbåde og travl aktivitet på havnen, og du ser den rolige å, hvor lystfiskere håber på ørred. Ruten tager dig 89 m over havet, men udover det er ruten en magelig rejse i smuk natur.

Længde: 33 km

Link: https://www.naviki.org/fileadmin/b2b/dct/test/415_-_I_fiskens_tegn_-_DK.pdf

Panoramarute 416 Rovfuglenes rige



På cykelturen i ”Rovfuglenes rige” får du oplevelser i de højere luftlag. Men du får også et helt jordnært møde med Danmarks største vandreklit. Og du cykler rundt om ”den grønne sø”, Gårdbogård Sø, der blev tømt for vand for at give plads til kvæg og korn.

Længde: 38 km

Link: [https://www.naviki.org/fileadmin/b2b/dct/test/416 -
_Rovfuglenes_rige_-_DK.pdf](https://www.naviki.org/fileadmin/b2b/dct/test/416_-_Rovfuglenes_rige_-_DK.pdf)

Panoramarute 417 Sjov i pedalerne



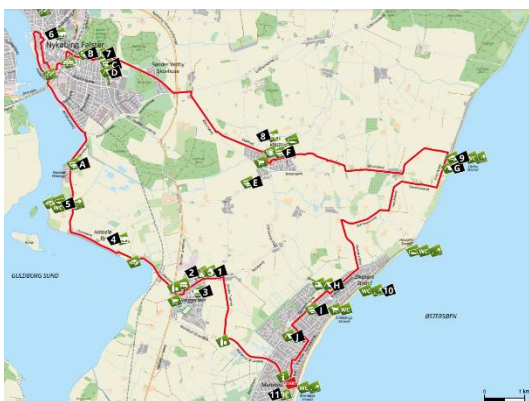
Sjov i pedalerne handler om at have det sjovt. Det er en tur, hvor børn - og voksne legebørn – udfordres af fart, stormflod og flyveture. Den 18 km lange cykeltur tager jer gennem mindre landsbyer, forbi pumpestationen, go-kart-banen og de fedeste legepladser.

Længde: 18/24 km

Link:

https://www.naviki.org/fileadmin/b2b/dct/test/Sjovipedalerne_printDK.pdf

Panoramarute 418 Fra kyst til kyst



T turen starter ved Marielyst Torv, hvor turen går mod Væggerløse. Her kan man besøge Stovby glaspusteri og Stouby Mølle. Herefter skal man bestige en af Sydfalsters sjældne bakker, med en flot udsigt over Guldborgsund som belønning. Det smukke Hasselø langs Guldborg Sund viser vej til Nykøbing Falster, rutens midtvejs punkt. Her kan man holde en pause og forsyne sig med lidt forfriskninger. Dernæst skal du på en fredelig sti forbi Ravnstrup, og smukke enge fører dig op til skoven, hvor man følger vejen til Østersøvej. Den bringer dig igennem Idestrup der har flere indkøbsmuligheder.

Længde: 41,6 km

Link: <https://udforsk.opdagdanmark.dk/ruter/panoramarute-418>
<https://www.naturlandet.dk/cykling/naturlandets-oplevelsesruter/kyst-til-kyst>

Panoramarute 419 Sundruten



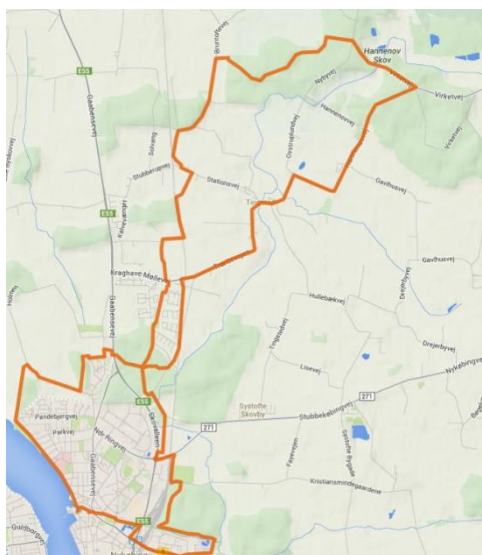
Oplevelsesruten "Sundruten" er en naturskøn cykelrute på lige over 46 km som starter i hjertet af Nykøbing Falster ved Slotsbryggen. Herefter bliver du taget på tur gennem by, natur og kultur, når du begiver dig mod Guldberg Sund, og på vej tilbage mod Sundby, hvorefter du ender tilbage i Nykøbing Falster. Bare følg æblerne.

Skove og fascinerende herregårdslandskaber venter forude!

Længde: 44 km

Link: <https://udforsk.opdagdanmark.dk/ruter/panoramarute-419>

Panoramarute 420 I skovens grønne stilhed



Denne tur tager dig dybt ind i skoven og langt tilbage i tiden. Du cykler tværs igennem 3 af Midtfalsters skove med duften af skovbund og graner i næsen og til lyden af svajende bøgekroner. Tegn fra vores historie dukker op undervejs: gravhøje, voldanlæg og et tingsted.

Længde: 29/11,5 km

Link:

https://www.naviki.org/fileadmin/b2b/dct/test/Iskovensgroennestilhed_printDK.pdf

Panoramarute 421 På toppen af verden



Åndenød er nøgleordet for denne Panoramarute, der fører dig igennem Danmarks mest bjergtagende natur. Storståede udsigter over klint og hav, snoede og bakkede landskaber med overdrev og skov. Den stærkt kuperede rute frembringer åndenød og sved på panden – fortvivl ikke, belønningen er stor!

Længde: 18 km

Link:

https://www.naviki.org/fileadmin/b2b/dct/test/Paa_toppen_af_verden_printDK.pdf

Panoramarute 422 På opdagelse med familien / Ø-Hop



Panoramaruten ”På opdagelse med familien” er is på stranden, sanselige i skoven, langstrakte strandenge, krogede træer og smukke Nyord med snørklede gader, gallerier og god mad. Du føres gennem det smukke nordvestlige Møn ad stille landeveje. Turen er handicapegnet for håndcyklister. Kombiner evt. med ruten ”Den søde tur”, så turen bliver i alt 42 km.

Længde: 29 km

Link: https://www.naviki.org/fileadmin/b2b/dct/test/Paa_opdagelse_med_familien_printDK.pdf

Panoramarute 423 Den søde tur



Panoramaruten ”Den søde tur” er velegnet til familier. På stille landeveje bevæger turen sig langs med noret, op og ned ad bakker, igennem små landsbyer med bindingsværkshuse og stokroseidyl, og med gode børneaktiviteter og spisemuligheder undervejs. Ruten kan kombineres med Panoramaruten ”På opdagelse med familien”, så turen bliver i alt 42 km.

Længde: 21 km

Link: https://www.naviki.org/fileadmin/b2b/dct/test/Den_soede_tur_printDK.pdf
<https://www.sydsjaellandmoen.dk/sydsjaelland-moen/soeg-efter-oplevelser/cykeltur-paa-panoramaruten-423-den-soede-tur-gdk862098>

Panoramarute 424 Eventyrlig idyl

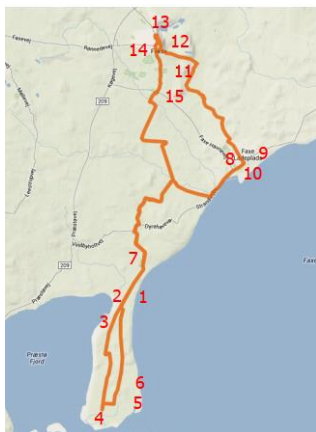


Turen rundt om Jungshoved er en udflugt til romantikken. Stille kører cyklerne under bøgetræerne og fra halvøens bakkedoppe er der udsigt til det rolige blå hav. Tanker og følelser får friløb her, hvor vi er på sporet af den sværmeriske eventyrdigter H.C. Andersen og den handlekraftige Gøngehøvding.

Længde: 35/17 km

Link: <https://www.sydsjaellandmoen.dk/sydsjaelland-moen/soeg-efter-oplevelser/cykeltur-paa-panoramaruten-424-eventyrlig-idyl-gdk973444>
https://www.naviki.org/fileadmin/b2b/dct/test/EventyrligIdyl_printDK.pdf

Panoramarute 425 Fed, fjord og fossiler



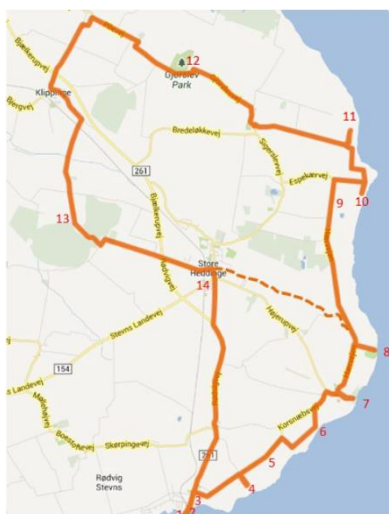
Feddet, Faxe Ladeplads, Faxe - Rundtur

Fra halvøen Feddet, Præstø Fjord og til Faxe Kalkbrud inde i landet. Her er en rute fyldt med oplevelser. I Faxe Kalkbrud er det f.eks. muligt at gå på opdagelse efter fossiler og nyde udsigten fra Prismet over det azurblå vand.

Længde: 30,4 km

Link: https://www.naviki.org/sv/naviki/planera-rutt/?tx_naviki_pi_way%5Buuid%5D=3d6eaf8d-f98c-4b46-ba7c-def8adf5dbec#p=55.19926286199038,12.04793774305611&z=11
<https://www.sydsjaellandmoen.dk/sydsjaelland-moen/soeg-efter-oplevelser/cykeltur-paa-panoramaruten-425-fed-fjord-og-fossiler-gdk1107385>

Panoramarute 426 Drama på klinten

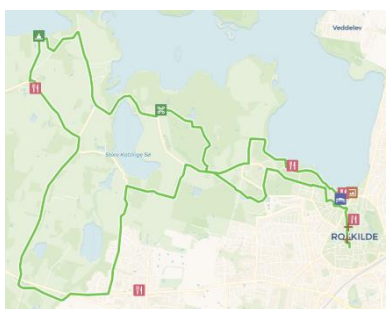


Drama på klinten er en cykeltur i verdensklasse. Det er storslåede udsigter og stille veje, kridhvid kalk og sort, frodig muld, koldkrigslevn og solvarme sten. Vi har lavet en oplevelsesmættet cykeltur til dig, der kan lide at gøre stop og opleve undervejs, men udvælg dine steder, der er meget at se! Stevns Klint blev i 2010 optaget som kandidat til UNESCO Verdensarv.

Længde: 42 eller 22 km

Link: <https://www.sydsjaellandmoen.dk/sydsjaelland-moen/soeg-efter-oplevelser/cykeltur-paa-panoramaruten-426-drama-paa-klinten-gdk1107381>
https://www.naviki.org/da/naviki/planlaeg-rute/?tx_naviki_pi_way%5Buuid%5D=fbe6b459-b2f4-11eb-abb0-fe7edd379005#p=55.312334736527845,12.314892221853768&z=11

Panoramarute 430 Panoramamaruten



På den 29 km lange tur bliver du ført langs fjorden, gennem skov og landsbyidyl i bl.a. Herslev, Kattinge og Sankt Jørgensbjerg – her oplever du brostensbelagte gader og stråtækte bindingsværkshuse.

Kør gennem det smukke Sct. Hans område, nyd udsigten over Sjælland og gør stop ved en verdensmester i chokolade og et ølbryggeri.

Undervejs kan du også prøve kræfter med færgeforbindelsen mellem Roskilde og Lejre Kommuner. Der skal ikke indløses fægebillet – man skal nemlig selv lægge kræfterne i og trække sig over med trækfærgen.

Længde: 26 km

Link: https://ruter.dk/maps/790641?lang=da&utm_source=fjordlandet#https://www.visitfjordlandet.dk/oplevelse/panoramaruten/

Jylland

Fur rundt (blå rute)

Øen Fur midt i Limfjorden er som skabt for cyklister. Fantastisk natur og aktive øboere med høj puls. Oplevelsesmulighederne står i kø, og Fur ligger kun 2 minutter fra fastlandet. Færgen sejler døgnet rundt, i dagtimerne hvert kvarter.

Længde: 28,4 km

Link: <https://www.destinationlimfjorden.dk/limfjorden/den-store-guide/cykelruter-paa-fur-gdk1015554>
https://files.guidedanmark.org/files/456/124740_Cykelrutekort_over_Fur.pdf

101 Hull mølle ruten, Aalborg fjordland

Aalborg Fjordland byder på flere smukke og varierede cykelruter gennem fantastisk natur og hyggelige byer. De har udgangspunkt i landsbyen Sebbersund, men har også tilslutning til de regionale cykelruter i området.

Længde: 20 km

102 Halkærruten, Aalborg fjordland

Aalborg Fjordland byder på flere smukke og varierede cykelruter gennem fantastisk natur og hyggelige byer. De har udgangspunkt i landsbyen Sebbersund, men har også tilslutning til de regionale cykelruter i området.

Længde: 26 km

103 Kølbyruten, Aalborg fjordland

Aalborg Fjordland byder på flere smukke og varierede cykelruter gennem fantastisk natur og hyggelige byer. De har udgangspunkt i landsbyen Sebbersund, men har også tilslutning til de regionale cykelruter i området.

Længde: 37 km

Slotsruten, Dronninglund

Ruten (35 km) med start i Dronninglund fører dig til royale omgivelser på Dronninglunds Slot og Danmarks smukkeste herregård, Voergaard Slot, samt gennem den fortryllende Dronninglund Storskov.

Længde: 35 km

Link: <https://www.enjoynordjylland.dk/nordjylland/planlaeg-din-tur/cykeltur-slotsruten-35-km-gdk1100285>

Dronningeruten, Asaa

Ruten (65 km) starter ved Asaa Camping & Hytteferie.

Ruten er en rundtur som leder dig forbi mange spændende kultur- og naturoplevelser bl.a.

Dronninglund Storskov, Dorf Mølle, Egnssamelingen Østvendsyssel, Klokkeholm Møllesø m.fl.

Undervejs på ruten kommer du forbi Hjallerup Anlæg, hvor der er mulighed for at spise madpakker.

Derefter går ruten forbi Voergaard Slot og slutter ved Asaa Havn.

Længde: 65 km

Link: <https://www.enjoynordjylland.dk/nordjylland/planlaeg-din-tur/cykeltur-dronningruten-65-km-gdk1100283>

Landsbyruten, Dronninglund

Denne rute fører dig rundt om Dronninglund Storskov og leder dig igennem 9 landsbyer undervejs.

Ruten (1. etape 51,5km) (2.etape 56,5km) er en forfriskende tur med masser af landsbyidyl.

Link: <https://www.enjoynordjylland.dk/nordjylland/planlaeg-din-tur/cykeltur-landsbyruten-565-km-gdk1100284>

Store Vildmose ruten, Brønderslev

Ruten (45km) fører dig ud gennem Store Vildmose, hvor der er rig mulighed for at opleve en masse smuk natur.

Start f.eks. turen ved mosens udkigstårn på Manna Mosevej (se kort) kan du starte din tur. Her findes fra en P-plads med infotavler. Ved rundkørslen i vejens sydende findes yderligere infotavler og vejvisning.

Længde: 45 km

Link: <https://www.enjoynordjylland.dk/nordjylland/planlaeg-din-tur/cykeltur-store-vildmoseruten-45-km-gdk1142633>

Den grønne rute – Frederikshavn – rute 707

En spændende og varieret tur, der fører dig igennem moser, klitter, hede, skov og ådale - og samtidigt kommer du også forbi gravhøje, herregårde og fortidsminder fra jernalderen.

Ruten kan opdeles i tre etaper:

Bjerg-etapen 18 km

Dette er etappen med de fleste højdemeter. Du skal op over morænebakken til Øksnebjerg og ned i Bangsbo Ådal. Herefter cykler du gennem Vandværksskoven op til Cloostårnet. Fra Cloostårnet cykler du fra på Brønderslevvej og retur til Bangsbo.

Det åbne land-etapen 27 km

Denne etape starter du på Brønderslevvej. Du kan cykle ruten mod uret ad Købstrupvej eller fortsætte op ad bakken til Faurholtvej. Du returnerer ad Tuenvej, og rammer ruten igen lige før Elling.

Den flade hede-etape 27 km

Du kan vælge at starte etappen i Elling. Du tager Tuenvej mod vest, indtil du rammer ruten. Denne rute består af flade strækninger, og går gennem den fantastiske natur Tolshave mose.

Længde: 58,8 km

Link: <https://frederikshavn.dk/et-godt-sted-at-bo/noget-vi-samles-om/ud-i-det-blaa/friluftsliv/naturen-venter-paa-dig/groen-tur#turforslag-34>
<https://frederikshavn.dk/et-godt-sted-at-bo/noget-vi-samles-om/ud-i-det-blaa/friluftsliv/naturen-venter-paa-dig/groen-tur>

32 Mariagerfjord ruten

Længde: 65 km

Link: <http://mariagerfjordguiden.dk/da-dk/cykling/cykel-ruter/mariager-fjodruten>

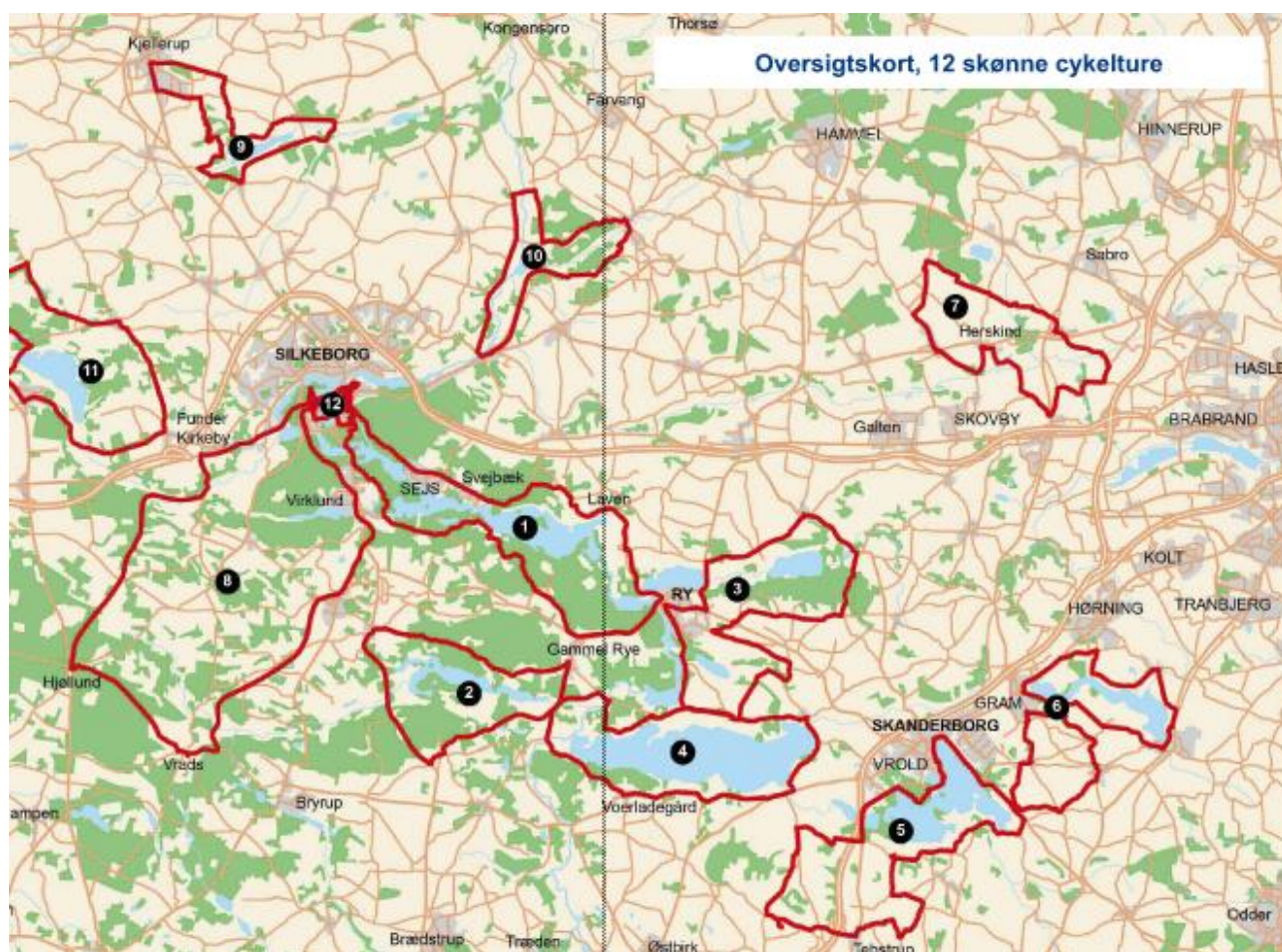
Randers – Hvidstengruppen

Hvidsten Gruppen var en modtagegruppe med tilknytning til den danske modstandsbevægelse under den tyske besættelse af Danmark 1940-45. Turen fører forbi nogle af de lokaliteter, der har tilknytning til Hvidsten Gruppens indsats under 2. verdenskrig.

Længde: 62,6 km

Link: <https://www.visitaarhus.dk/aarhusregionen/planlaeg-din-tur/cykelrute-hvidsten-gruppen-gdk1117679>

Søhøjlandet (Silkeborg-Skanderborg)



Link: <https://www.visitaarhus.dk/byer-og-steder/silkeborg/planlaeg-turen-i-silkeborg/kort-og-brochurer>

Tur 1 Julsø rundt – ca. 41 km

Sæt hele dagen af til en fantastisk cykeltur rundt om Julsø og oplev Søhøjlandet, når det er smukkest. Det er en god idé at cykle i ottetal og tage cyklen med ombord på Solfærgen mellem Skyttehusets Camping og Ålekroen.

Tur 2 Salten Langsø rundt – ca. 23 km

Smukke skovområder veksler med flade hedelandskaber på denne dejlige cykeltur. Mellem Salten og Gl. Rye lå førhen en flyveplads og en flygtningelejr, og området gemmer stadig på sporene. Lær mere på museet i Gl. Rye.

Tur 3 Boes, Svejstrup Enge og Ravnsø rundt – ca. 34 km

Turen starter i hyggetempo gennem idylliske Boes og de fredfyldte Svejstrup Enge, og fortsætter ad en lidt mere krævende rute rundt om Ravnsø. I kan kombinere turen med en vandretur på sporet mellem Alken, Bjedstrup og Svejstrup (tag en folder ved sporstart – se symbol på kortet).

Tur 4 Mossø rundt – ca. 28 km

Mossø er Danmarks tredje største sø, og en tur rundt om søen byder på masser af natur- og kulturoplevelser.

Området bærer præg af munkene, der i middelalderen levede langs med Gudenåen. De har efterladt mange spor, som vi fortsat kan se og beundre.

Tur 5 Skanderborg Sø og Ejer Bjerge – ca. 37 km

Nyd en dejlig tur rundt om Skanderborg Sø, mærk historiens vingesus, nap et søbad og sæt så af sted mod Danmarks højeste punkt: Ejer Bjerge.

Tur 6 Fruering, Stilling og Solbjerg Sø – ca. 31 km

Her er en tur for jer, som ønsker fine naturoplevelser uden alt for mange bakker. Husk kikkerten.

Ved Pilbrodalen er det en god idé at stille cyklen og gå en tur rundt i området med de smalle dale, stejle skrænter, moser, søer og livlige bække.

Tur 7 På landtur mellem Herskind-Skivholme – ca. 25 km

Små landsbyer, bakkede landskaber og fine udsigter skaber dejlige oplevelser på denne cykeltur.

Husk at pakke picnickurven, så I kan nyde frokosten i det grønne. Måske kan I være heldige at se råvildtet græsse i skovbrynet eller fiskehejren glide over åen. Skal der flettes en gåtur ind i dagens program, er det en god idé at følge ”Sporet ved Lyngbygårds Å”.

Tur 8 Silkeborg, Hjøllund og Vrads – ca. 47 km

Kør ad de meget smukke, jyske banestier og tag jer tid til pauser undervejs. Oplev landskabets forandring, når I krydser den linje, hvor isen stod stille under sidste istid. Og dyrk den kulturhistorie, som knytter sig til de gamle baneføringer og stationer.

Turen er lang men uden store terrænmæssige udfordringer.

Tur 9 Hinge Sø, Krabbes Grønne Ring, Kjellerup-egnen – ca. 25 km

Kør ad fredelige småveje gennem det kuperede istids-landskab, hvor naturen veksler med hyggelige landsbyer og gårdsamfund fra en svunden tid.

Husk picnickurven og badetøjet hvis I vil en tur i vandet ved Hinge Søbad og sæt tid af til en gåtur på Krabbes Grønne Ring i Kjellerup. Nyd også synet af herregården Vinderslev-holm, som ligger på en halvø ud i søen og stik næsen inden for på Osteriet Hinge.

Tur 10 Nordskoven, Gjernbanen og Gjern Bakker – ca. 24 km

På denne tur kan I få nogle helt fantastiske landskabs-oplevelser. Kør parallelt med den roligt strømmende Gudenå og nyd det dramatiske istidslandskab i Gjern Bakker. Kroer og kirker indbyder til pauser undervejs, og hvis I stiger af cyklen og bestiger Troldhøj til fods, vil I ikke fortryde det. Udsigten heroppe fra er – året rundt – fortryllende.

Tag jer også tid til at kigge fugle ved Sminge Sø og veteranbiler i Gjern.

Tur 11 Bøllingsø og Hærvejen – ca. 26 km

Mærk det historiske sus på Hærvejen og nyd turene ad de små veje, som fører jer til den smukke Bøllingsø, hvor moseligene Tollundmanden og Ellingpigen blev fundet.

På Klosterlund Museum og Naturcenter kan I bl.a. studere hedebruget i Midtjylland. I kan gøre holdt ved den gamle Klode Mølle, som er kendt for mordet på mølleren Niels Jørgensen og på turen er der i det hele taget oplevelser nok til en hel dag.

Pak madkurven og sæt af sted på tur i det smukke og varierede landskab.

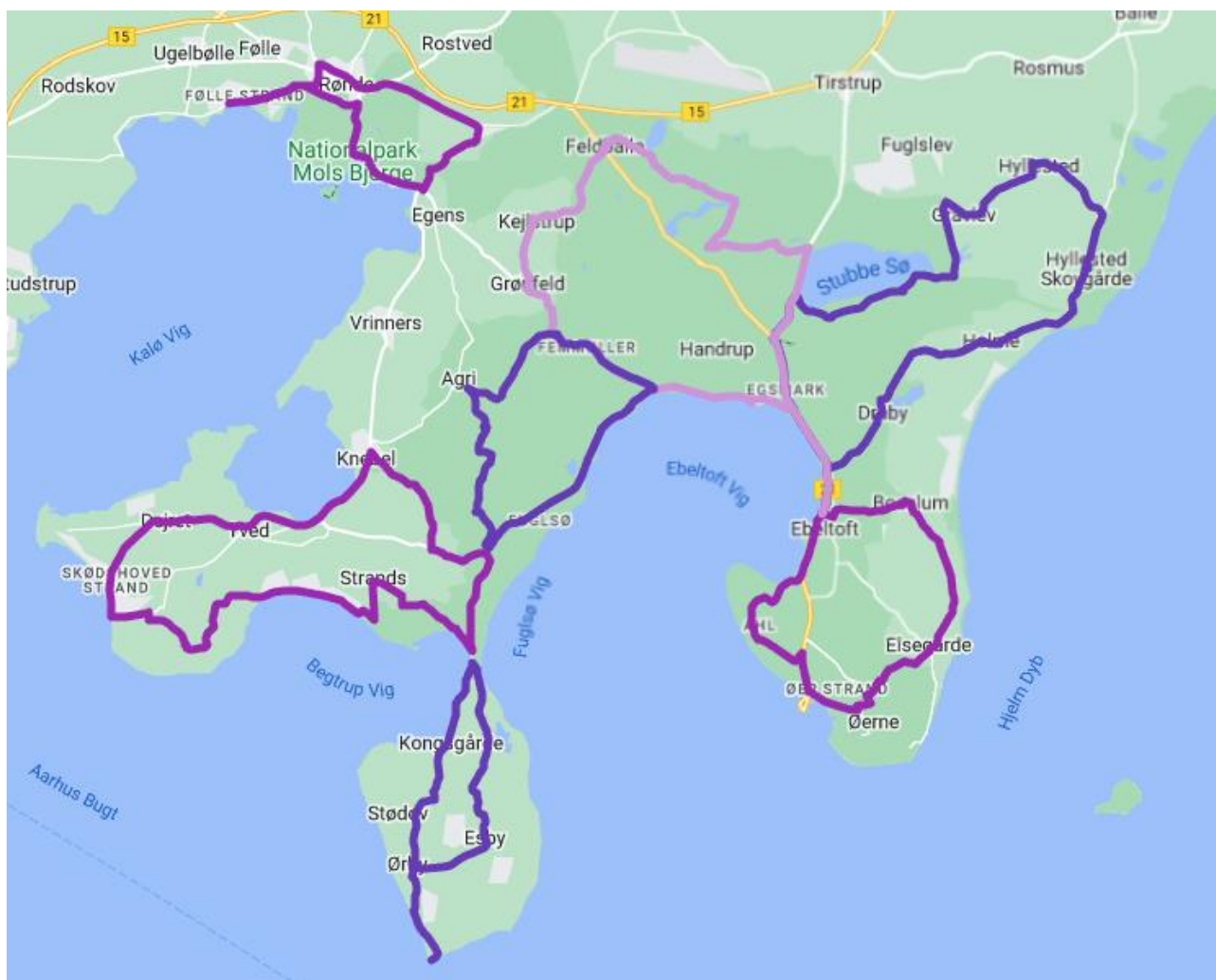
Tur 12 Silkeborg rundt – ca. 10 km

Stemningsfulde Silkeborg er som skabt til en trille-cykeltur uden strabadser men med masser af variation og oplevelser undervejs.

De mange caféer og butikker inviterer til hyggelige pauser og museerne åbner for en verden af kulturhistorie og kunst. Oplev historiens vingesus på Papirfabrikken, hvor grundstenen til Silkeborg blev lagt af Drewsen.

Hvis I starter turen på Torvet, er I velkomne til at stikke næsen ind på turistbureauet og få tips til dagens bedste oplevelser.

Djursland



Link: <https://kort.oplevelsyddjurs.dk/app/syddjursgis/?uuid=b6922113-0194-4242-af7a-c4da4a2fc2c5#geodk.bright/11/10.734/56.217/>

Mols Bjerge ruten

Mols Bjerge-ruten er ca. 20 km lang. På asfalteret cykelsti, små asfaltveje og grusvej. Terrænet er varieret med både flade og kuperede strækninger. Ruten starter i Femmøller og går via Agri Bavnehøj, Trehøje, Fuglsø og Femmøller.

Længde: 20 km

Link: <https://oplevelsyddjurs.dk/natur-og-friluftsliv/stier-og-ruter/cykelruter/mols-bjergeruten>

Jernhatten-ruten

Jernhatten-ruten er ca. 23,5 km lang. Grussti og mindre landeveje. Ruten starter fra Vibæk Skovvej og går ad Gravlev-stien, som er en nedlagt jernbanestrækning, gennem skov, over engområder gennem kuperet terræn, forbi Jernhatten og kysten. Der er bl.a. mulighed for at lave afstikkere til Stubbe Sø, Ree Park Safari, Rugård Gods og Jernhatten.

Længde: 23,5 km

Link: <https://oplevelsyddjurs.dk/natur-og-friluftsliv/stier-og-ruter/cykelruter/jernhatten-ruten>

Skærsø-ruten

Skærsø-ruten er ca. 32 km lang. På asfalteret cykelsti, skovvej og mindre trafikeret landevej. Terrænet er både lettere bakket og fladt. Den varierede tur starter ved Fregatten Jylland i Ebeltoft og fortsætter langs Ebeltoft Vig, gennem skov langs Stubbe Sø, ad den gamle jernbanestrækning mod Gravlev, forbi Hyllested Bjerger, Jernhatten og Dråby Sø. Der er mulighed for afstikkere til fx Stubbe Sø, Ree Park, Hyllested Bjerger, Ruggård Gods og Jernhatten.

Længde: 32 km

Link: <https://www.oplevelsyddjurs.dk/natur-og-friluftsliv/stier-og-ruter/cykelruter/skaerso-ruten>

Mols hoved ruten

Mols Hoved-ruten er ca. 30 km lang. På mindre trafikeret landevej og grusvej. Terrænet er både fladt og kuperet. Ruten går fra Fuglsø via Vistoft, Knebel, Knebel Bro langs Knebel Vig, gennem Skødshoved, Isgård Gods og langs Strands Strand.

Længde: 30,7 km

Link: <https://oplevelsyddjurs.dk/natur-og-friluftsliv/stier-og-ruter/cykelruter/mols-hoved-ruten>

Helgenæs ruten

Helgenæs-ruten er ca. 20 km lang. På små asfaltveje med kun lidt trafik. Terrænet varierer mellem flade stræk og bakker. Ruten starter ved General Ryes Skanser på den nordlige del af Helgenæs. Ruten går gennem landsbyerne Borup, Esby, Ørby og Kongsgårde. Der er mulighed for at besøge den genskabte Vænge Sø, bestige Ellemandsbjerget og se Sletterhage Fyr.

Længde: 20 km

Link: <https://oplevelsyddjurs.dk/natur-og-friluftsliv/stier-og-ruter/cykelruter/helgenaes-ruten>

Ahl ruten

Ahl-ruten er ca. 18 km lang. På småveje og asfalterede cykelstier. Ruten starter ved Fregatten Jylland og går via Øer, Elsegårde og Boeslum. Der er mulighed for at lave afstikkere i Ahl Plantage, Øer Maritime Ferieby med sluse i indsejlingen og Boeslum Strand.

Længde: 18 km

Link: <https://oplevelsyddjurs.dk/natur-og-friluftsliv/stier-og-ruter/cykelruter/ahl-ruten>

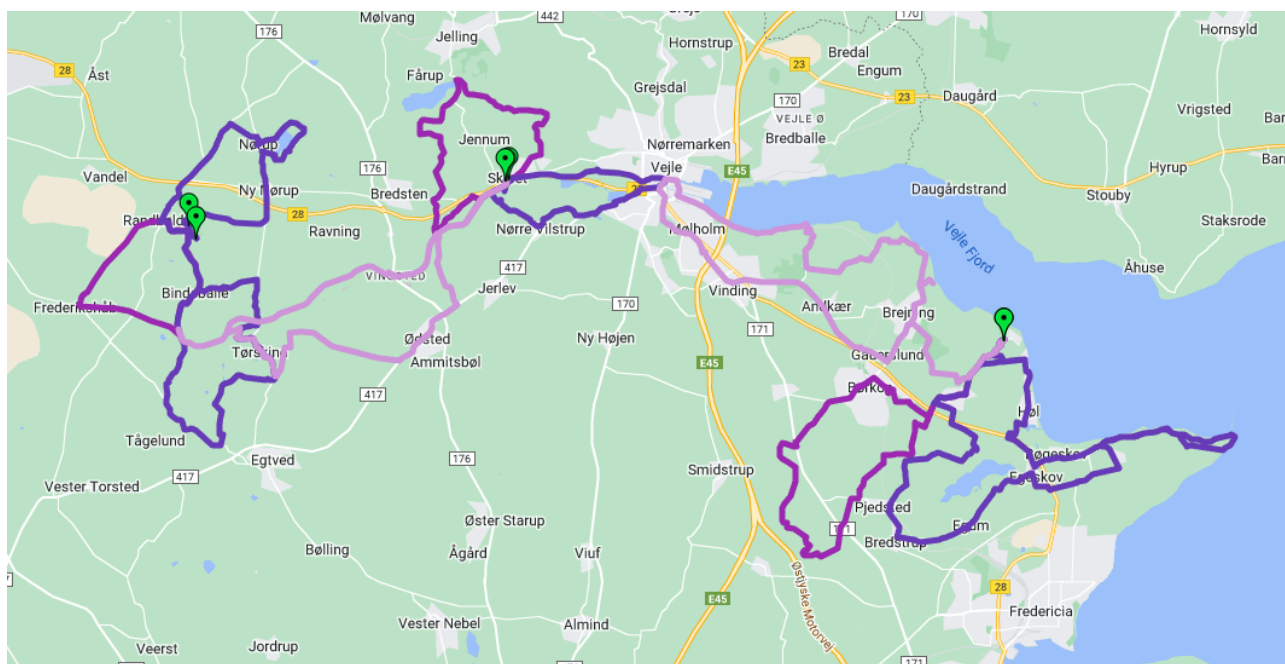
Kalø ruten

Kalø-ruten er ca. 16 km lang. Asfalterede cykelstier, grusstier og landeveje med let trafik. Terrænet er både kuperet og fladt. Ruten har startpunkt ved P-pladsen ved Kalø Slotsruin. Ruten går langs Egens Vig, gennem Bjødstrup, forbi Kalø Hovedgård, gennem Rønde og langs Følle Strand. Herfra retur via Rønde til Kalø Slotsruin.

Længde: 17,3 km

Link: <https://www.oplevelsyddjurs.dk/natur-og-friluftsliv/stier-og-ruter/cykelruter/vandreruter/kalo-ruten>

Omkring vejle



Link: <https://www.visitvejle.dk/vejle/oplevelser/paa-cykeltur/cykelruter-og-turforslag>

Plantageruten - Panoramarute 1

Plantageruten - Panoramarute 1 - er en lokal cykelrundtur på 14 km med skjulte steder og ro. Med udgangspunkt i Randbøldal tager ruten dig gennem Frederikshåb Plantage og forbi Bindeballe Købmandsgårds, hvor en afstikker til Syvårssøerne og indlandsklitterne kan anbefales.

Længde: 14 km

Link: <https://www.visitvejle.dk/vejle/planlaeg-ferien/plantageruten-panoramarute-1-gdk991968>

Den lille Engelsholmrute - Panoramarute 2

Den lille Engelsholmrute, Panoramarute 2, er en lokal cykelrute, som tager dig forbi Engelsholm Slot, den smukke natur i Randbøldal og Nørup Kirke med det smukke spir. Rundturen er ca. 18,5 km.

Længde: 18,5 km

Link: <https://www.visitvejle.dk/vejle/planlaeg-ferien/den-lille-engelsholmrute-panoramarute-2-gdk991982>

Ådalsruten - Panoramarute 3

På Ådalsruten - Panoramarute 3, som er en lokal cykelrundtur, kommer du bl.a. forbi seværdigheder som Egtvedpigens Grav og Bindeballe Købmandsgård. Sæt gerne hele dagen af til denne rute, der er præget af Egtved og Vejle ådales bakkede landskaber.

Længde: 25 km

Link: <https://www.visitvejle.dk/vejle/planlaeg-ferien/aadalsruten-panoramarute-3-gdk991993>

Højlandsruten ved Skibet - Panoramarute 4

Højlandsruten ved Skibet, Panoramarute 4, er en lokal cykelrundtur på 18 km, hvor du kommer ud forbi Fårup Sø, den smukke Haraldskær Hovedgård og Vejle Å. Mod Rugballe ad rute 34 byder Højlandsruten på et fint kig ud over Grejs Ådal. Før Høgsholt går ruten af Sældevej, videre ad Østengaardvej og Knabberupvej tilbage til Skibet.

Længde: 18 km

Link: <https://www.visitvejle.dk/vejle/planlaeg-ferien/hoejlandsruten-ved-skibet-panoramarute-4-gdk992004>

Rundt om Kongens Kær - Panoramarute 5

Kom rundt om Kongens Kær på denne lokale cykelrute. Her tager ruten dig tæt på vådområdet og den smukke natur samt en tur ind forbi Vejle inden turen går mod Skibet. Rundturen er ca. 15,5 km.

Længde: 15,5 km

Link: <https://www.visitvejle.dk/vejle/planlaeg-ferien/rundt-om-kongens-kaer-panoramarute-5-gdk992011>

Vejle Ådal på to hjul - Panoramarute 6

Udforsk Vejle Ådal på to hjul. Panoramarute er en lokal cykelrundtur på ca. 37 km, der bl.a. tager dig med forbi nogle af områdets seværdigheder som Bindeballe Købmandsgård, Ravningbroen og Tørskind Grusgrav.

Længde: 37 km

Link: <https://www.visitvejle.dk/vejle/planlaeg-ferien/vejle-aadal-paa-hjul-panoramarute-6-gdk992018>

Vandmølleruten - Panoramarute 7

Vandmølleruten - Panoramarute 7 - er en smuk lokal cykelrundtur på 32 km, som tager dig rundt i den sydøstlige side af Vejle. Tag en pause under turen og besøg Gammelby Mølle, Follerup Mølle, Børkop Vandmølle og Brøndsted Mølle.

Længde: 37 km

Link: <https://www.visitvejle.dk/vejle/planlaeg-ferien/vandmoelleruten-panoramarute-7-gdk992030>

Rands Fjord og Trelde Næs - Panoramarute 8

Oplev Rands Fjord og Trelde Næs, som er en del af Vejles panoramarute 8. På den lokale 46 km lange og smukke cykelrundtur sydøst for Vejle kommer du også til kysten ved Mørkholt, Høll og Hvidbjerg.

Længde: 46 km

Link: <https://www.visitvejle.dk/vejle/planlaeg-ferien/rands-fjord-og-trelde-naes-panoramarute-8-gdk992035>

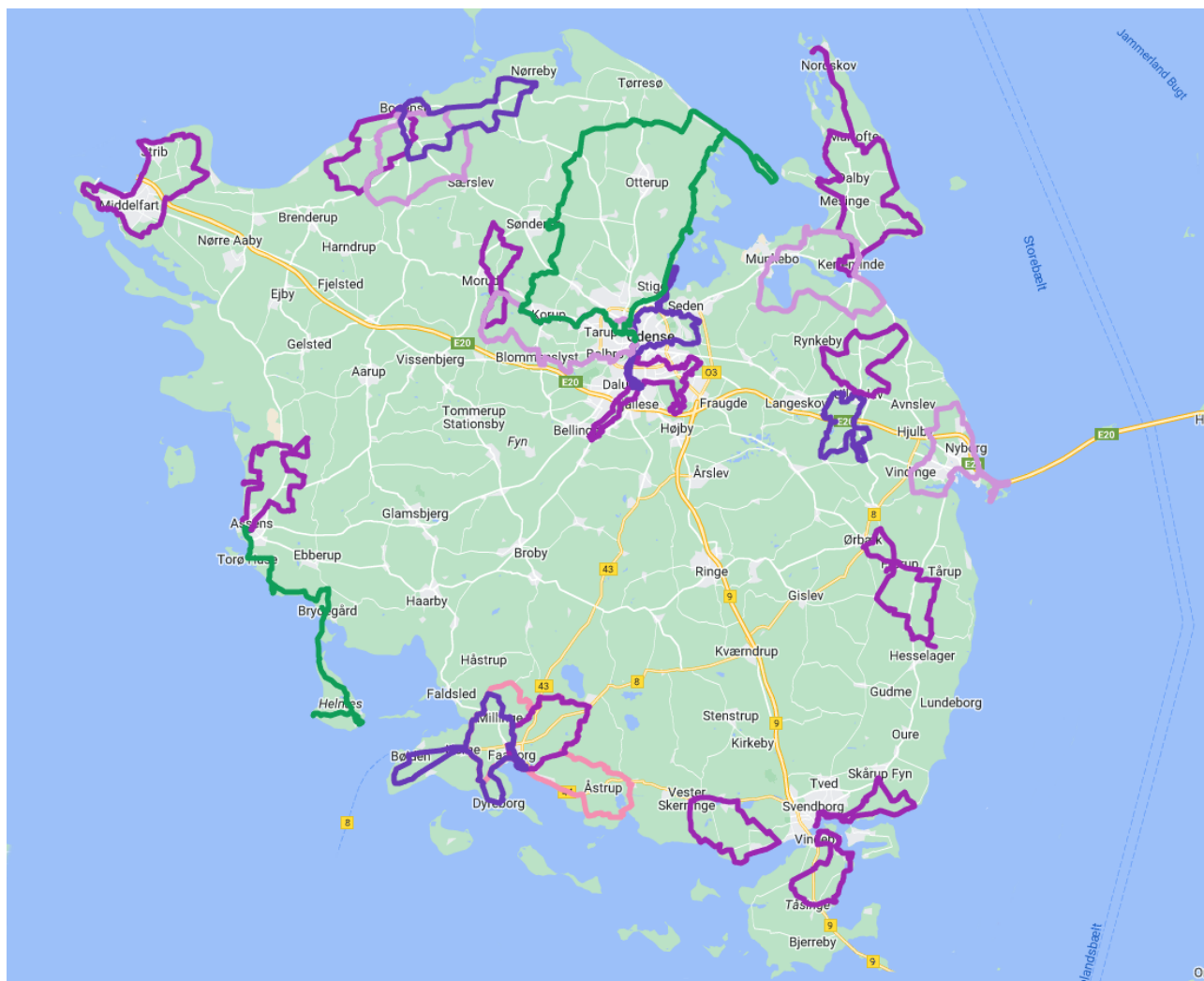
Syd om Vejle Fjord - Panoramarute 9

Tag den lokale cykelrute syd om Vejle Fjord - Panoramarute 9, som er en 43 km lang rundtur. Her kan du flere steder nyde den gode udsigt over Fjorden, køre igennem smukke skovområder som Munkebjerg Skov, se Mørkholt strand og tage turen forbi Vejles centrum.

Længde: 43 km

Link: <https://www.visitvejle.dk/vejle/planlaeg-ferien/syd-om-vejle-fjord-panoramarute-9-gdk992041>

Fyn



Link:

https://issuu.com/nordfynernhvervoturisme/docs/a5_cykelkort_26.04.2018_m_ruter_is_cb88925a696064

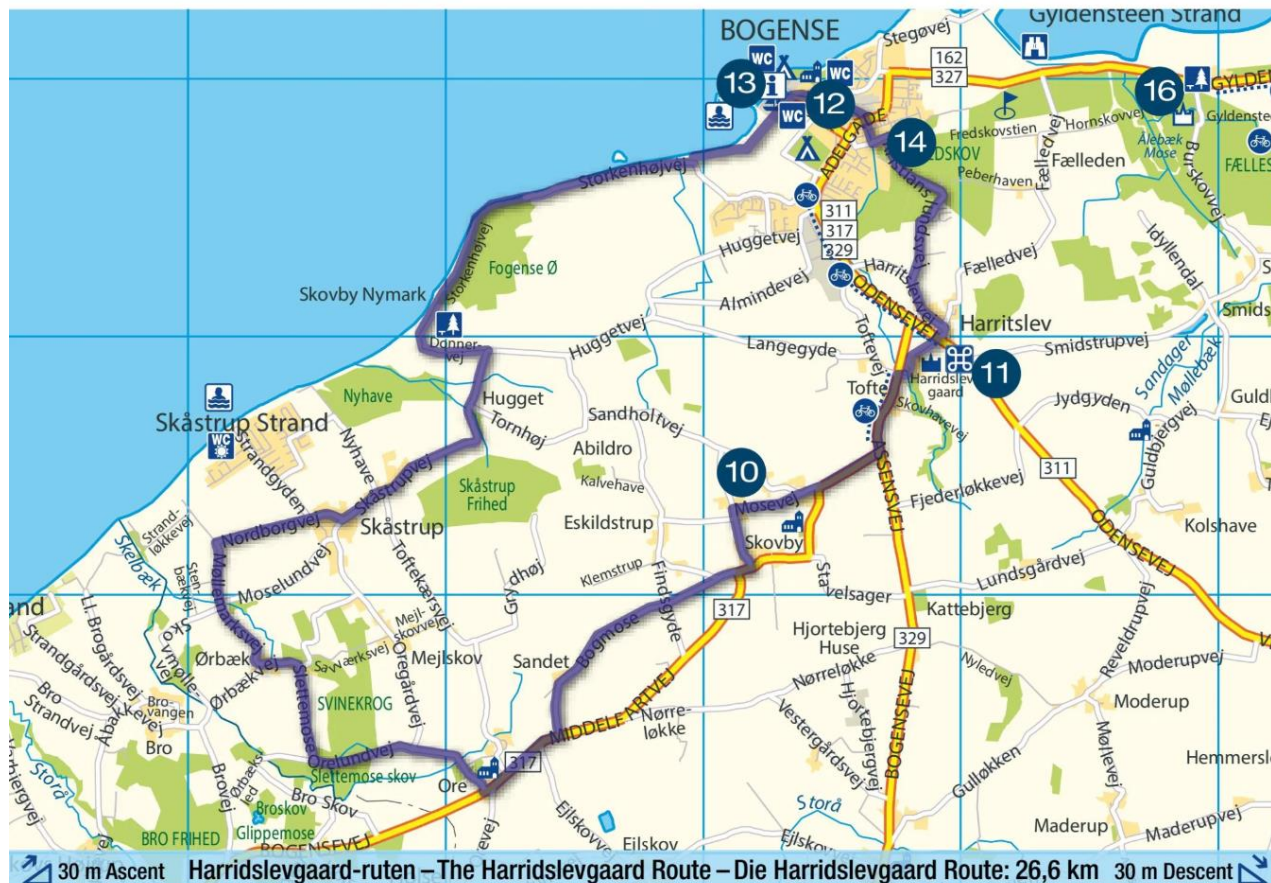
Marsvineruten

Små veje og cykelstier fører langs kystlinjen, så du har udsigt over Lillebælt, hvor den største koncentration af den lille hval marsvinet findes. Så hold et vågent øje med vandet, mens du cykler. Måske ser du en rygfinne, når den søger op mod havoverfladen. Turen går desuden forbi Hindsgavl Halvøen, Strib, og det dramatiske landskab ved Røjle Klint.

Længde: 34,6 km

Link: <https://www.visitmiddelfart.dk/turist-information/planlaeg-din-tur/marsvineruten-35-km-gdk1084029>

Harridslevgaard-ruten



Harridslevgaard-Ruten, en 27 km lang tur langs kyst, igennem marklandskaber med smukke enge og igennem storblåede slotsmiljøer. Ruten har en opstigning og nedstigning på 30 m. På denne tur bevæger du dig fra Bogense og ud til Harridslev med seværdigheder som Harridslevgaard Slot, Bogense Marina, Fogense og Diget.

Længde: 27 km

Link: <https://www.visitnordfyn.dk/nordfyn/explore/cykeltur-harridslevgaard-ruten-gdk1101937>

Gyldensteen-ruten

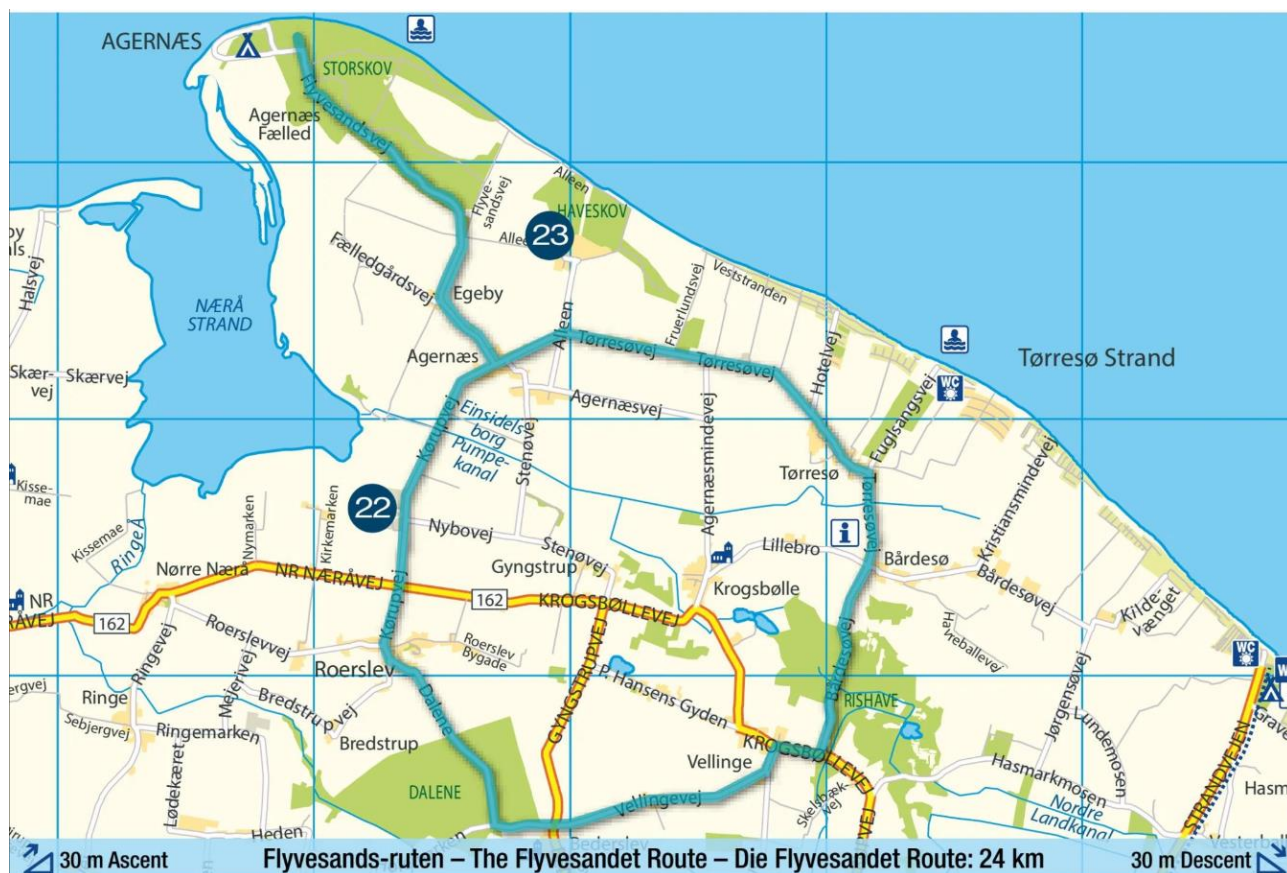


Prøv kræfter med Gyldensteen-Ruten, vores længste cykeltur på 35 km. På Gyldensteen-Ruten kommer du forbi en masse smuk natur og blandt andet forbi den gamle vandingskanal ved Gyldensteen Strand og Gyldensteen Slot. På ruten er der i alt opstigning og nedstigning på 20 m.

Længde: 35,5 km

Link: <https://www.visitnordfyn.dk/nordfyn/explore/cykeltur-gyldensteen-ruten-gdk1101938>

Flyvesandsruten



Cykelruten er på 24 km i alt og fører dig ud til Flyvesandet ad ikke særligt trafikerede små veje. En lidt udfordrende rute med opstigning på 63 m og nedstigning på 65 m.

Længde: 24 km

Link: <https://www.visitnordfyn.dk/nordfyn/explore/cykeltur-flyvesands-ruten-gdk1099070>

Hasmark-ruten

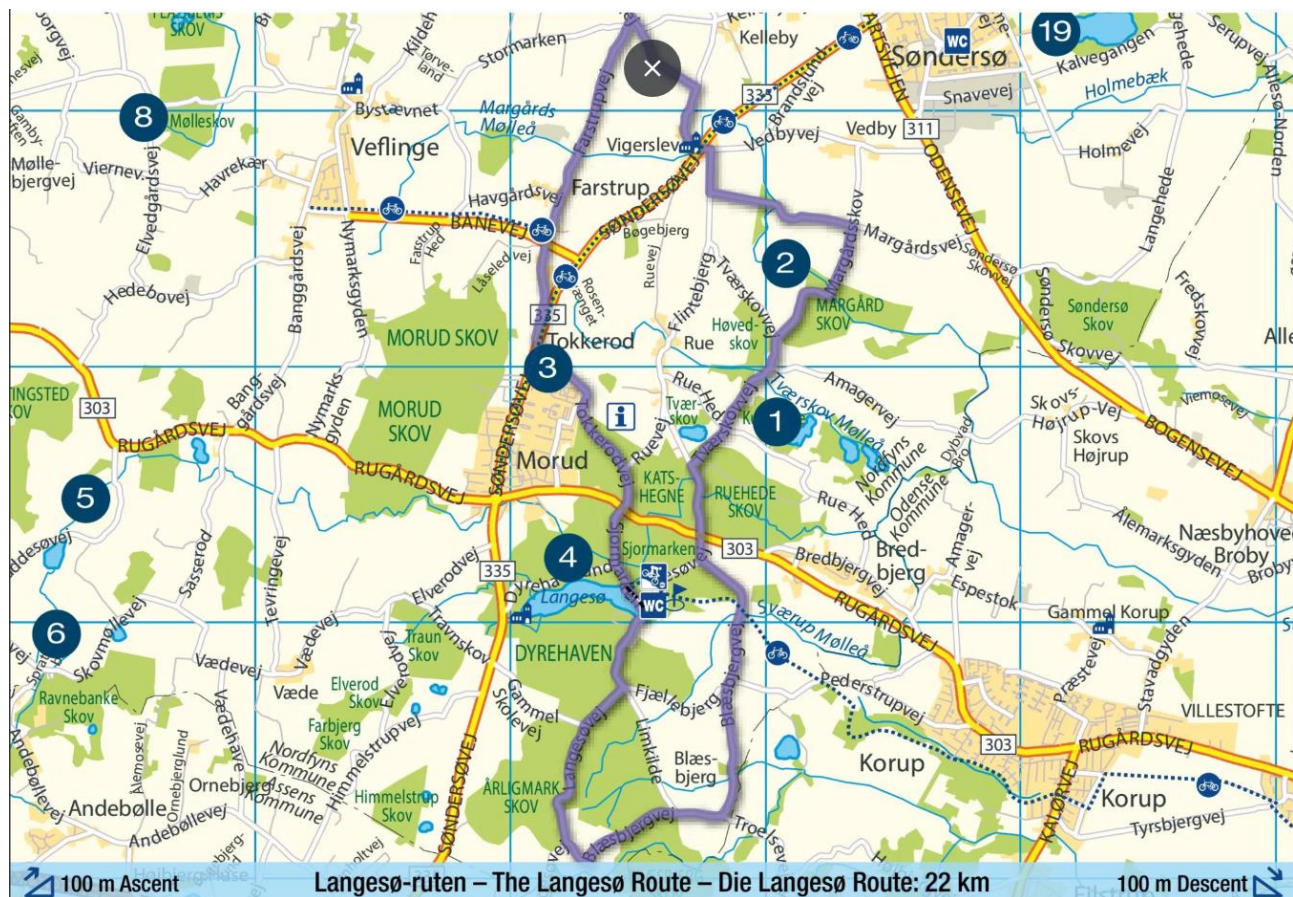


Hasmark-Ruten tager dig på sine 25 km igennem Nordfyns Kommunes vikingefortid langs Kattegat og Odense Fjord. Terrænet på ruten er meget fladt, så du har rig mulighed for at stoppe op i de små byer og fordybe dig i deres spændende og historierige fortid. (ingen .gpx)

Længde: 25 km

Link: <https://www.visitnordfyn.dk/nordfyn/explore/cykeltur-hasmark-ruten-gdk1101939>

Langesø ruten

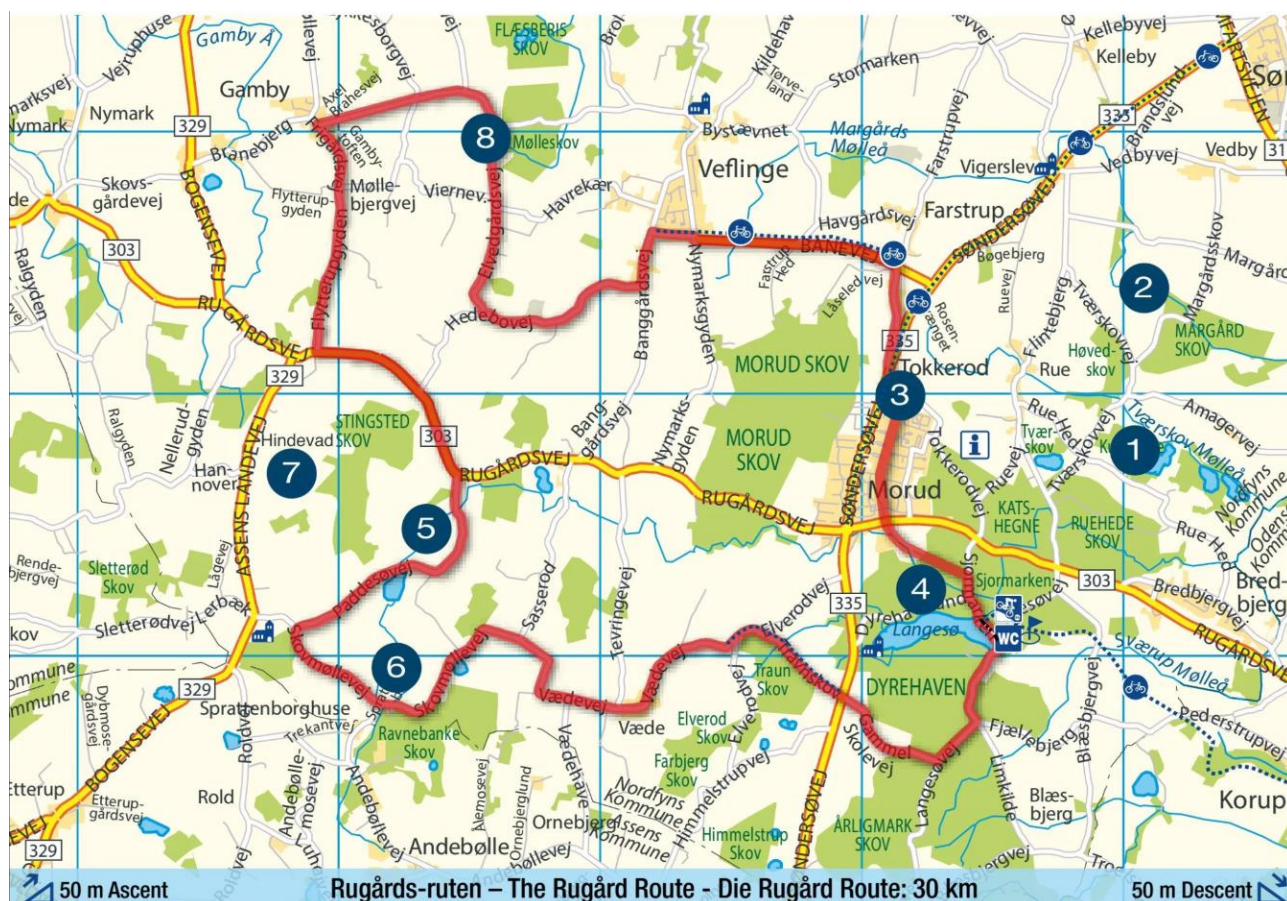


Prøv kræfter med et bakket terræn og kør 22 km på den flotte Langesø-rute, hvor du kommer rundt i skov, bakke og dal og kan nyde den dejligste udsigt!

Længde: 22 km

Link: <https://www.visitnordfyn.dk/nordfyn/explore/cykeltur-landesoe-ruten-gdk1099086>
<https://www.bikemap.net/en/r/3631349/#11.41/55.4478/10.2147>

Rugårds ruten

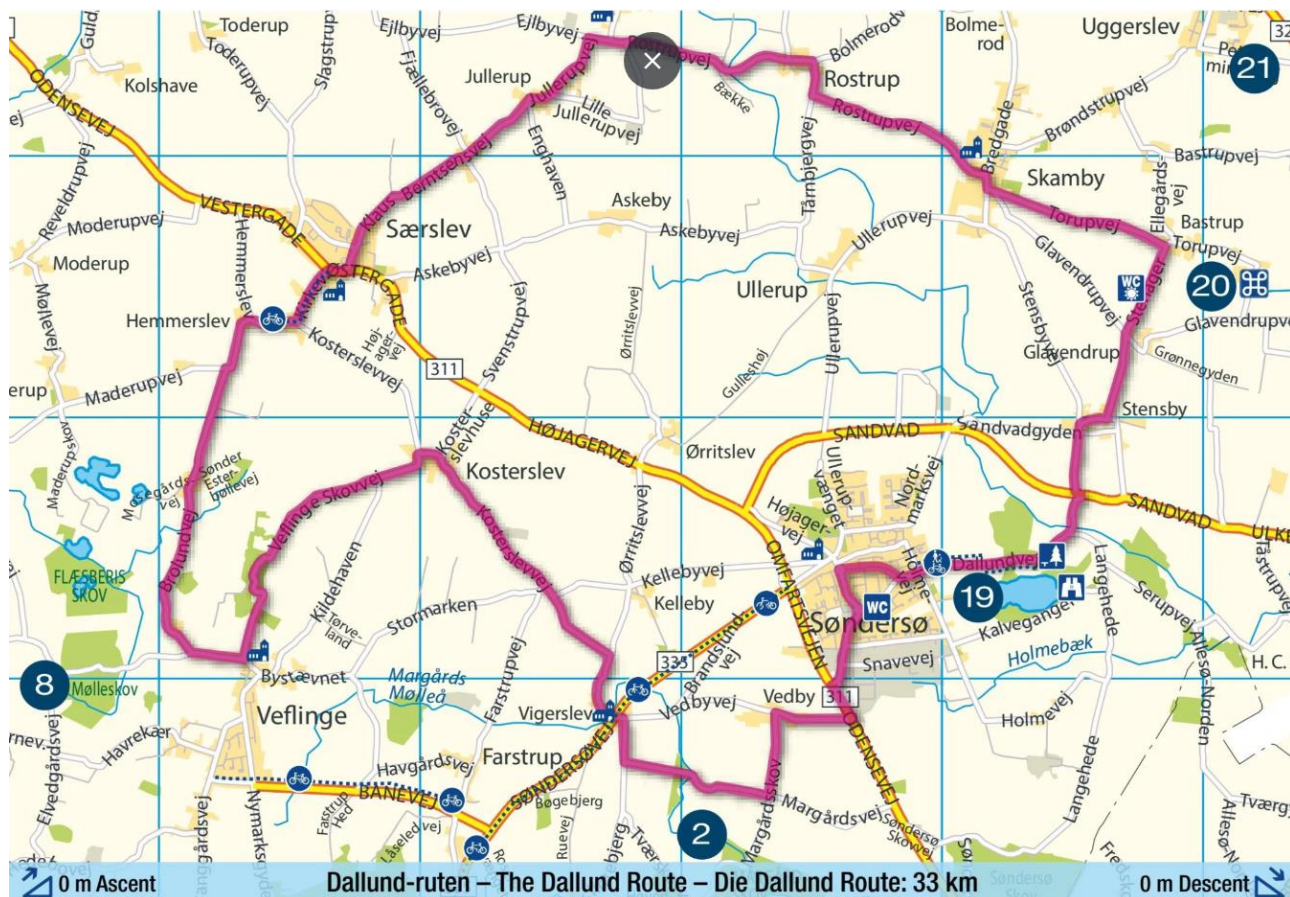


Rugårds-Ruten er 30 km lang og meget kuperet og bakket, især i Langesø-Skoven. Der er på ruten en opstigning på 50 m og en nedstigning på 50 m.

Længde: 30 km

Link: <https://www.visitnordfyn.dk/nordfyn/explore/cykeltur-rugaards-ruten-gdk1101941>

Dallund ruten

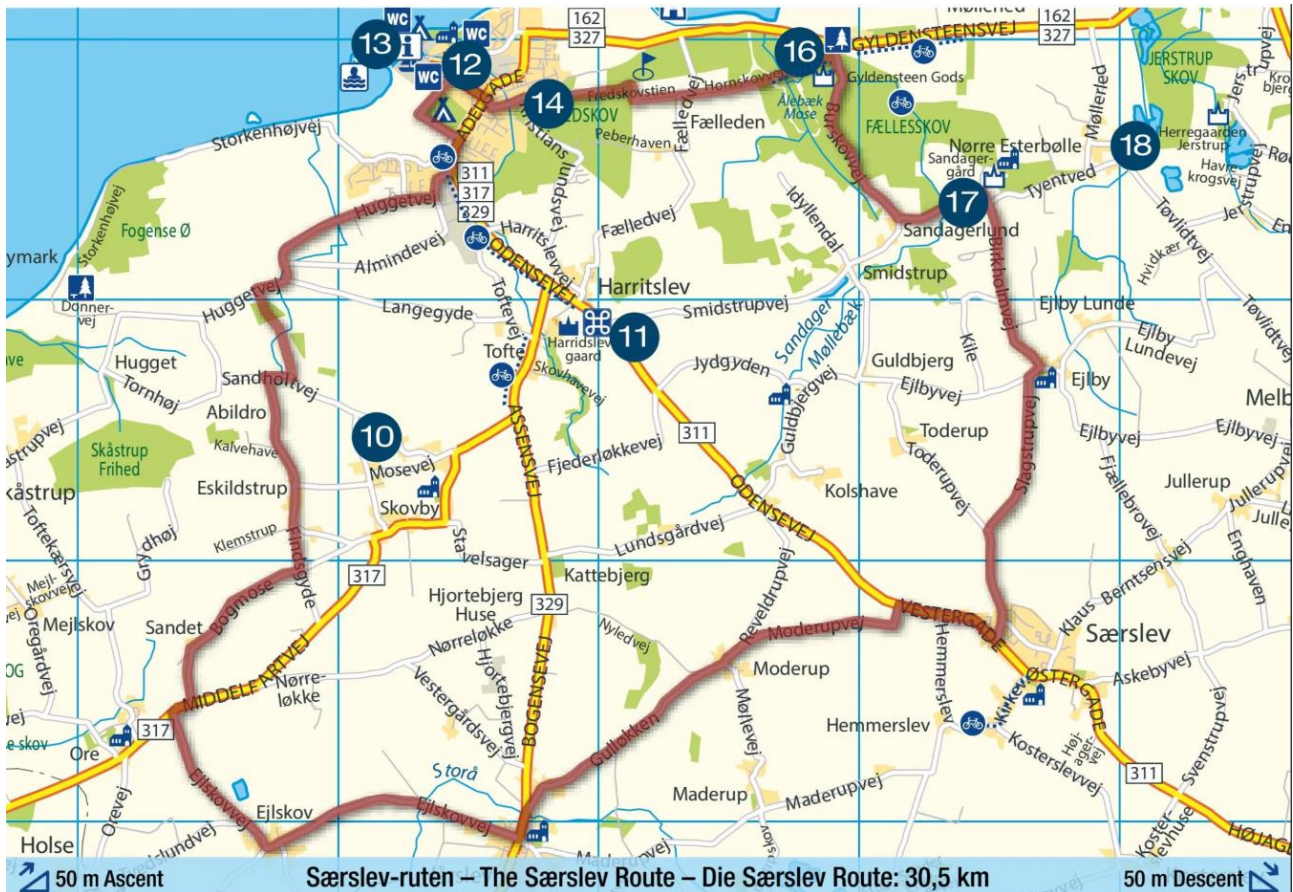


Saddel op og tag på en 33 km lang cykeltur med jævnt terræn og uden megen trafik. Turen går forbi et slot, en gammel kirke og runesten.

Længde: 33 km

Link: <https://www.visitnordfyn.dk/nordfyn/explore/cykeltur-dallund-ruten-gdk1100671>

Sørslev ruten

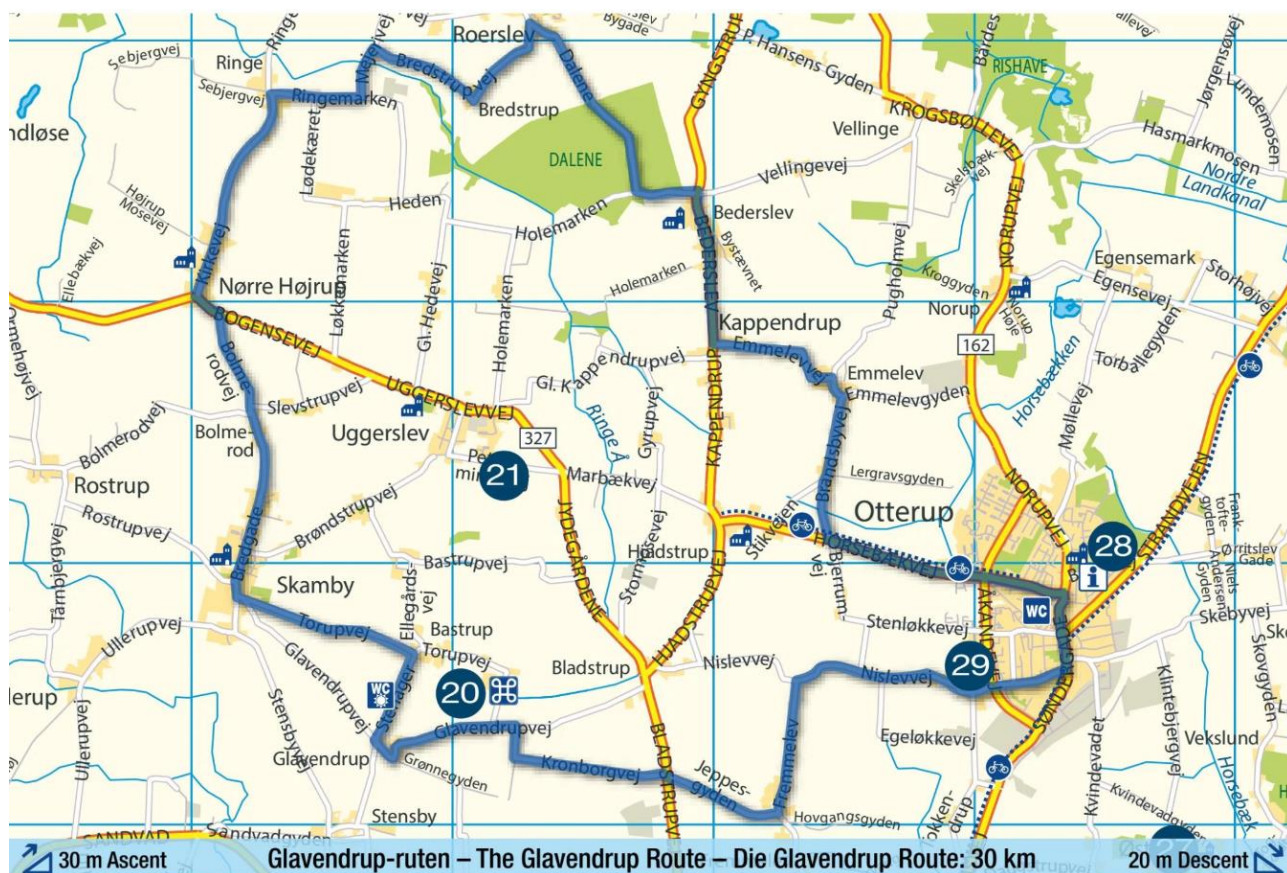


Sørslev-ruten er 31 km lang og fører dig gennem Nordfyns smukke skove, gyldne rapsmarker, idylliske landsbyer og kønne enge. På ruten er der 50 m opstigning og 50 m nedstigning.

Længde: 30,5 km

Link: <https://www.visitnordfyn.dk/nordfyn/explore/cykeltur-saerslev-ruten-gdk1101936>

Glavendrup ruten



Oplev Glavendrupruten på 30 km, der fører direkte forbi Nordfyns vikingefortid og rundt i det smukke landskab.

Længde: 30 km

Link: <https://www.visitnordfyn.dk/nordfyn/explore/cykeltur-glavendrup-ruten-gdk1101940>

Heksen og Damestenen (Danmarks største sten)

Rutens specielle navn hentyder til en myte om Damestenen, der er Danmarks største sten. Ifølge myten blev stenen kastet mod Svindinge Kirke af en heks. Du kommer forbi både stenen og kirken, samt en vandmølle, et gods, et bryggeri og meget mere.

Længde: 33,23 km

Link: <https://www.visitfyn.dk/fyn/outdoor-og-bike/fynske-cykelruter> (nær Nyborg)

Den sorte kløversti

På Den sorte Kløversti kommer du omkring det smukke landskab i og omkring Nyborg, som byder på både kyststrækning, landsbyer og smukt landskab. Turen egner sig godt til en cykeltur eller en lang vandretur.

Længde: 33,5 km

Link: <https://www.visitnyborg.dk/nyborg/planlaeg-din-tur/sort-kløversti-nyborg-338-km-gdk1085057>

Bondemose og "pyramide"

Ruten syd om Ullerslev er en idyllisk tur med moser, møller, kirker og Danmarks eneste "pyramide", Degnes Høj.

Længde: 26,2 km

Link: <https://www.visitnyborg.dk/nyborg/planlaeg-din-tur/bondemose-og-pyramide-262-km-gdk1104120>

Bølgende marker

Turen starter ved Ullerslev Kirke. Kirken har en spændende historie, der strækker sig tilbage til omkring år 1200. Det er også her at du finder cykelturens første krucifiks fra omkring 1520. Turen fortsætter ud i blandt de bølgende marker på historisk opdagelse fra godser over Statshusmandsbrug til gårdbutikker.

Længde: 24,9 km

Link: <https://www.visitnyborg.dk/nyborg/planlaeg-din-tur/boelgende-marker-249-km-gdk1104118>

Heksen og danmarks største sten

Turen starter ved "Almas Hus" i Ørbæk. Den gamle, gule husmandsgård har en unik historie og trækker tråde fra 1600-tallet til i dag. Almas Hus udvikles i disse år til netop at være knudepunkt for cykelture og oplevelser i Ørbæk.

Længde: 33 km

Link: <https://www.visitnyborg.dk/nyborg/planlaeg-din-tur/heksen-og-danmarks-stoerste-sten-33-km-gdk1104121>

Rundt om Kerteminde fjord

Smut en tur rundt om Kertinge nor og Kerteminde Fjord. Nyd havudsigten og hold ind ved de steder, der fanger din interesse. Du kommer forbi fynsk natur, når det er bedst, og du får kilometer i benene og pulsen op på Munkebo Bakke.

Længde: 33,86 km

Link: <https://www.visitfyn.dk/fyn/outdoor-og-bike/fynske-cykelruter> (se under lokale ruter nær Kerteminde)

Kerteminde til Fynshoved

Turen fra Kerteminde til Fynshoved er noget nær et must som cykelturist på Fyn. Det bliver ikke meget smukkere. Turen er lang, og til tider cykler du på smalle og trafikerede veje. Men når du når Hovedet, vil det være anstrengelserne værd.

Længde: 59,45 km

Link: <https://www.visitfyn.dk/fyn/outdoor-og-bike/fynske-cykelruter>

Langesø ruten

Prøv kræfter med et bakket terræn og kør 22 km på den flotte Langesø-rute, hvor du kommer rundt i skov, bakke og dal og kan nyde den dejligste udsigt!

Længde: 22 km

Link: <https://www.visitnordfyn.dk/nordfyn/explore/cykeltur-langesoe-ruten-gdk1099086>

Faaborg_Vester_Åby_og_Korinth

Hvis du vil ud i udkanten af Faaborg, skulle du tage at prøve denne rute. Her starter du i Faaborg og kører forbi Horne, Svanninge, Korinth, Fyns største sø Arreskov Sø samt Brahetrolleborg Slot. Du kommer derudover også forbi Holstenshuus Slot, Vester Åby og Fjællebroen.

Længde: 52,2 km

Link: <https://www.visitfyn.dk/fyn/outdoor-og-bike/fynske-cykelruter>

Horne_Dyreborg_og_Bøjden

På denne rute bevæger du dig fra Faaborg og ud på Horne, som er en halvø med de skønneste små sommerbyer. Turen tager dig forbi Fyns eneste rundkirke, Dyreborg havn, Bøjden og til sidst forbi Svanninge.

Længde: 42,24 km

Link: <https://www.visitfyn.dk/fyn/outdoor-og-bike/fynske-cykelruter>

Svanninge_Bakker

Hvis du har lyst til at mærke dine ben, er det denne rute, du skal på. Turen går til Svanninge Bakker, som har lagt motiv til mange fynske billedkunstnere gennem tiden. Du kan stoppe i Diernæs og ved Kaleko Mølle undervejs, inden du vender tilbage til Faaborg.

Længde: 22,55 km

Link: <https://www.visitfyn.dk/fyn/outdoor-og-bike/fynske-cykelruter>

Kultur og natur i Assens

Med fokus på kultur og natur tager denne rute dig fra Assens og mod nord, hvor du bl.a. kommer forbi Aborg, Baunet, tre kirker, Godset Brahesborg samt en klassisk fynsk sulegård.

Længde: 33,85

Link: <https://www.visitfyn.dk/fyn/outdoor-og-bike/fynske-cykelruter> (nær Assens)

Heldagstur til Helnæs

Denne rute viser dig det bedste af Helnæs, som er en spektakulær halvø i nærheden af Assens. Ruten er sat med udgangspunkt fra Assens, så du også kommer forbi andre skønne steder som Torø Huse, Saltofte, Sønderby Klint samt Gl. Brydegaard og Gl. Avernæs, inden du når den kendte dæmning, hvor du cykler med havet på begge sider. Et fynsk must-see!

Længde: 34,28 km

Link: <https://www.visitfyn.dk/fyn/outdoor-og-bike/fynske-cykelruter> (nær Assens)

Fruens_Bøge_Skovsøen_&_Hollufgaard

Du starter i Munke Mose og følger stien, der tager dig forbi Odense Zoo, Fruens Bøge og Skovsøen, som er hyggelige og familievenlige steder. Den Fynske Landsby ligger også lige i nærheden. Turen går videre gennem det mondæne Dalum og ud forbi Syddansk Universitet, hvor krudtugler kan slå sig løs på

idrætsanlægget. Hollufgård er også et ofte overset område, som du kommer forbi på vejen. Du kan afslutte turen med et besøg i Rosengårdcentret, hvor der er rig mulighed for shopping og mad.

Længde: 39,64 km

Link: <https://www.visitfyn.dk/fyn/outdoor-og-bike/fynske-cykelruter> (nær Odense)

Langesø og Elmelundsskoven

Hvis du vil mærke dine ben og have pulsen op, og du samtidig nyder at køre under trækroneerne, så skal du prøve denne tur. Du starter ved Byens bro, cykler langs Stavis Å og ind i Hole Skov, videre til Langesø og igennem de to skove, Hesbjerg og Elmelund. Især Langesø er et smukt sted, som er hele turen værd. Ruten er lang men kan halveres, og så kører du på asfalt, smågrus og skov- og markvej. Læs mere i PDF'en om ruten herunder.

Længde: 44,25 km

Link: <https://www.visitfyn.dk/fyn/outdoor-og-bike/fynske-cykelruter> (nær Odense)

Stige Ø, HCA & Kulturbotanisk have

Hvis du kun skal cykle én tur i Odense, så lad det være denne. Her kommer du godt omkring, blandt andet forbi Stige Ø, havnen og Byens Ø, H.C.A-skoven samt Odenseanernes yndlingsoase, Munke Mose og den smukke Fruens Bøge-skov. Ruten kan køres af alle, og er velegnet til familier, da der er masser af legepladser undervejs.

Længde: 39,35 km

Link: <https://www.visitfyn.dk/fyn/outdoor-og-bike/fynske-cykelruter> (nær Odense)

Enebærodde Hasmark & Dallund slot

Hvis du har lyst til at cykle langt og gerne vil se, hvad det nordlige Fyn kan byde på, så er det denne tur du skal på.

Du starter ved Byens Bro og cykler langs Odense kanal mod nord, indtil du når forbi attraktioner som Hofmansgave Herregård, Halshusene, Enebærodde og Hasmark. Alle sammen dejlige steder, der fortjener et stop. Ruten kombineres med at tage vestpå, så du kommer forbi Glavendrupstenen samt Dallund Slot nær Sønder sø og slutter af ved streetfood-markedet Storms Pakhus. Ruten kan køres af alle, da den for det meste er flad. Til gengæld er den lang, og kan evt. splittes op i to dage med overnatning i Hasmark.

Længde: 84,58 km

Link: <https://www.visitfyn.dk/fyn/outdoor-og-bike/fynske-cykelruter> (nær Odense)

Rantzausmindeturen

Start ved Rantzausminde lystbådehavn og cykel derfra ind i landet til Ollerup. Byen har både en højskole, en efterskole, og den Frie Lærerskole, samt Ollerupbunkeren, hvor der er fri adgang hele døgnet. På græsset over bunkeren kan I nyde madpakken. Hjemturen går langs den idylliske Syltemade Ådal til Lehnskov Gods ved indsejlingen til Svendborg Sund. Den smukke hovedbygning er end ikke 20 år gammel.

Længde: 21,82 km

Link: <https://www.visitfyn.dk/fyn/outdoor-og-bike/fynske-cykelruter> (nær Svendborg)

Frugtruten

Frisk havluft, stille skov og fugtige enge med engkabbelejer veksler med frugtplantager på vejen fra havnebyen Svendborg mod Åbyskov og tilbage via Skårup og Holmdrup Huse. Flere gårdbutikker på ruten har specialiceret sig i at bruge lokale frugt til både vin og frugtbrændevin. Kig ind hos Aqua Vitae Sydfyn og Skaarupøre Vindgård og smag på varerne. Vingårdens café er et godt sted at stille sulten.

Længde: 23,11 km

Link: <https://www.visitfyn.dk/fyn/outdoor-og-bike/fynske-cykelruter> (nær Svendborg)

Taasingeruten

Ud over den smukke natur, udsigten fra Breninge Kirke over det sydfynske øhav, den i særklasse hyggelige købmand i Troense, og Valdemars Slots nydelsesfulde køkken, så er dette en tur i kærlighedens tegn. De sidste døgn i den uddødelige historie om Elvira Madigan og Sixten Sparres ulykkelige kærlighed udspiller sig på Tåsinge. Besøg deres grave på Landet Kirke, og få hele historien på Tåsinge Museum.

Længde: 21,29 km

Link: <https://www.visitfyn.dk/fyn/outdoor-og-bike/fynske-cykelruter> (nær Svendborg)

Langeland

Rudkøbingruten

24,4 km. lang cykelrute med start i Rudkøbing. 90% af ruten er på asfalt. Ruten tager cirka 2 timer

Længde: 24,4 km

Link: <https://www.langeland.dk/langeland/planlaeg-din-tur/cykelrute-rudkoebingruten-gdk1123138>

Bagenkopruten

Ruten på 20,6 km tager dig rundt i Bagenkop-området på Langeland forbi de vilde heste, jættestuen ved Hulbjerg samt Dovns Klint og Langelandsfortet.

Længde: 20,6 km

Link: <https://www.langeland.dk/langeland/planlaeg-din-tur/cykelrute-bagenkopruten-gdk1123149>

Tranekærruten

20,5 km. lang cykelrute med start i Tullebølle eller ved Tranekær Slot. Ruten tager cirka 2 timer. Tranekærruten er en hyggelig rundtur, hvor du bl.a. kommer forbi Tobaksladen, Skovmosen, Souvenariet, Medicinhaverne samt Tranekær Slot og den dertilhørende Slotspark.


Længde: 20,5 km

Link: <https://www.langeland.dk/langeland/planlaeg-din-tur/cykelrute-tranekaerruten-gdk1123148>

Sjælland

Jyllingesløjfen


På cykelruten Jyllingesløjfen kommer du forbi gravhøje og unikke udsigtsposter over fjorden.

Længde: 22 km 

Link: <https://www.visitfjordlandet.dk/oplevelse/jyllingesloejfen/>

Istidsruten sløjfen gennem Lejre

Sløjfen på 41,7 km kommer både forbi klostre, købstæder, godser og fortidsminder – og så er længden meget passende for en god dagstur på cyklen med masser af oplevelser undervejs. Får du blod på tanden til mere kan du altid forlænge turen og snuppe en overnatning eller to på vejen.


Længde: 41,7 km 

Link: <https://www.visitfjordlandet.dk/outdoor/cykeloplevelser/bedste-cykelruter/istidsruten-sloejfen-gennem-lejre/>

Pontoppidanruten

Den danske forfatter Henrik Pontoppidan (1857-1943) modtog i 1917 Nobelprisen i litteratur for "sin autentiske skildring af dagliglivet i Danmark" bl.a. i novellesamlingen "Fra hytterne" og romanen "Det forjættede land". Begge værker er tydeligt inspireret af dagligdagen blandt landbefolkningen og oplevelser i årene, hvor Pontoppidan boede i Østby med sin familie.


Cykelruten er en tur gennem den smukke halvø Hornsherred som den ser ud i dag. Selvom noget er ændret, står landskabet, kirken, præstegården og meget andet som i Pontoppidans tid. Pontoppidanruten går blandt andet forbi den postkortsmukke Selsø Kirke over Skibby og videre til Skuldelevruten

Længde: 22,35 km 

Link: <https://www.visitfjordlandet.dk/outdoor/cykeloplevelser/bedste-cykelruter/pontoppidanruten/>

Fjord til fjord

Ruten fra 'Fjord til Fjord' går fra Isefjord til Roskilde fjord, tværs over Hornsherred. På vejen kommer man igennem charmerende landsbyer og smukke naturområder. Man kører fra Ejby og Kirke Hyllinge, over Gershøj, Lyndby, Lille Karleby, Rye og tilbage igen til Ejby. Turen er 26 km. lang og det meste af ruten går ad cykelstier. Hvor der ikke er cykelsti er det på meget små veje, uden mange biler. Turen er for alle - også børnefamilier, da der er god mulighed for pauser og indkøb.

Længde: 27,05 km 

Link: <https://www.visitfjordlandet.dk/outdoor/cykeloplevelser/bedste-cykelruter/>

Herslev turen


Fjordstien er en af landets smukkeste cykelruter. Ruten i sin fulde længde er 230 km lang, men her fokuserer vi på den del af ruten, som du kan opleve i og omkring Roskilde.

Her kommer du med på en ca. 20 km tur, der fører dig langs Roskilde Fjord og gennem skov og landsbyidyl i [Nationalpark Skjoldungernes Land](#). Kør gennem det smukke Sct. Hans område, nyd

udsigten over Sjælland og husk at holde pauser undervejs. Flere steder kan du tage et hvil og nyde en forfriskning.

Start i Roskilde centrum med [Domkirken](#), en UNESCO-verdensarv, og fortsæt gennem de hyggelige gader til Roskilde Havn og [Vikingskibsmuseet](#). Fra museet cykler du videre gennem [Boserup Skov](#) med stop ved Lerskrænten for udsigt over fjorden. Fortsæt til Herslev Strand og Havn for en dukkert og besøg [Herslev Bryghus](#) for økologisk øl og frokost.

Derfra er der 8 km gennem landsbyer til Lejre station, hvor du kan tage toget tilbage - eller tag cyklen gennem Kattinge, forbi Korneup Å og langs Boserups udkant tilbage til Roskilde.


Længde: 18,12 km 

Link: <https://www.visitfjordlandet.dk/outdoor/cykeloplevelser/bedste-cykelruter/>

Konger og Vikinger på cykel

En smuk naturoplevelse på 30 km for oplevelseslystne cyklister i alle aldre - turen varer ca. 5 timer i behageligt tempo. Følg Fjordstien (40) langs havnen og vandet og et godt stykke ind i skoven. Turen går gennem det maleriske landskab med de mange spor efter vikingerne med en afstikker til Lejre med Lejre Museum og Ledreborg Slot. Ruten tilbage til Roskilde foregår ad idylliske veje langs vikingernes gamle vandveje og gennem landsbyen Gammel Lejre og Svogerslev.

Bliver turen for lang, er det også muligt at tage cyklen med på toget fra Lejre til Roskilde. Nyd udsigten over fjorden eller dæk op til frokost i en lysning i skoven eller ved vandet.


Længde: 29,44 km 

Link: <https://www.visitfjordlandet.dk/outdoor/cykeloplevelser/bedste-cykelruter/>

Romantikruten

Romantikruten starter og slutter på Roskildes stemningsfyldte havn. Et nemt startpunkt og mødested kan være Havnekiosken. Følg Fjordstien (40) langs havnen og vandet og et godt stykke ind i skoven. På turen tilbage til Roskilde kører du igennem det historiske og idylliske Sankt. Jørgensbjerg hvorfra der er en smuk udsigt over Roskilde by og fjorden.


Turen varer ca. 2-3 timer i behageligt tempo ad snoede skovveje og gamle landeveje.

Længde: 15,33 km 

Link: <https://www.visitfjordlandet.dk/outdoor/cykeloplevelser/bedste-cykelruter/>

Stenalderruten (Sorø)

På denne rute kan du se nogle af de mange stendysser, som findes overalt i Sorø Kommune. Du kommer forbi en af landets smukkeste runddysser, imponerende langdysser og sten, som man troede, var blevet kastet hertil af trolde. Der er med andre ord sten for enhver smag på denne cykelrute. Her kommer du gennem et varieret landskab med grusgrave, skovområder og små landsbyer. Trænger du til en forfriskning undervejs kan du gøre stop i Stenlille.


Længde: 46.9 km 

Link: <https://xn--oplevelsor-d5a.nu/>

https://www.naviki.org/da/naviki/planlaeg-rute/?tx_naviki_pi_way%5Buuid%5D=2c11ae86-b2f6-11eb-abb0-fe7edd379005#p=55.49213565630441,11.509761647662032&z=11

Holberggruten

Kom tættere på Holberg og følg i hans fodspor fra Sorø Klosterkirke til hans elskede Tersløsegaard. Vi starter med slutningen – nemlig Holbergs sarkofag, der står i Sorø Klosterkirke. Så slår vi et smut forbi Bissens statue i Akademihaven for derefter at hoppe på cyklen og begive os gennem et afvekslende landskab med udsigt til plantager, grusgrave, enge og moser til herregården Tersløsegaard, som Holberg købte i 1745. Bygningen er i dag indrettet til museum. Museet har åbent lørdage og søndage fra juni – september.


Længde: 38,3 km 

Link: <https://xn--oplevelsor-d5a.nu/>

https://www.naviki.org/da/naviki/planlaeg-rute/?tx_naviki_pi_way%5Buuid%5D=2c11aa2e-b2f6-11eb-abb0-fe7edd379005#p=55.47547266620572,11.465063015734927&z=11

Ingemannruten

Mange af os kender salmerne Dejlige er jorden og I østen stiger solen op, men ikke alle af os ved, at de er skrevet af B.S. Ingemann, som levede en stor del af sit liv i Sorø. Han var del af et frugtbart kunstmiljø, hvor mange af tidens prominente digtere og tænkere lagde vejen forbi. På denne rute kommer du forbi nogle af de steder, som Ingemann yndede at komme og får samtidig en smuk tur gennem landskabet med udsigt til både søer, enge og skov. Hop på cyklen og bliv inspireret.


Længde: 29,2 km 

Link: <https://xn--oplevelsor-d5a.nu/>

https://www.naviki.org/da/naviki/planlaeg-rute/?tx_naviki_pi_way%5Buuid%5D=2c11a644-b2f6-11eb-abb0-fe7edd379005#p=55.40506140802546,11.499452068977092&z=12

Middelalderruten

Vidste du, at Sorø var arnested for en af middelalderens mest magtfulde slægter og tilmed husede et af landets rigeste klostre? Hvideslægten spillede en væsentlig rolle i middelalderens magtspil og satte dagsordenen i flere hundrede år. På middelalderruten kommer du forbi nogle af de monumentale bygningsværker, der vidner om slægtens betydelige indflydelse fra Sorø Klosterkirke, over Fjenneslev kirke med de to tårne og til Bjernede kirke, der er Sjællands eneste rundkirke. Turen går gennem smukke skovområder, marker og små landsbyer og kommer forbi Pedersborg Kirke, der ligger smukt og skuer majestætisk ud over Pedersborg Sø.

Længde: 26,5 km 

Link: <https://xn--oplevelsor-d5a.nu/>

https://www.naviki.org/da/naviki/planlaeg-rute/?tx_naviki_pi_way%5Buuid%5D=2c118ca9-b2f6-11eb-abb0-fe7edd379005#p=55.4383006504855,11.595692861564032&z=12

Holløse ruten (Næstved)

På turen opleves Susåen, Herlufsholm skole og gods, Ladby kirkeruin, Holløse mølle og Rislev kirke.

Længde: 26 km 


Link: <https://www.sydsjaellandmoen.dk/downloads> (Holløse-ruten)

Elverhøj-ruten (Stevns)

Tag på tur i Elverkongens rige!

Elverkongen og hans elverfolk, der har hersket på Stevns i umindelige tider, byder på et væld af oplevelser: der er den idylliske havneby Rødvig, den 20 km lange klint med en dramatiske historie, en kirke, der har mistet koret ved et klinteskred, herregårde og slotte, en ådal med et rigt plante- og fugleliv og masser af kultur og historie.

Men husk at hilse på Elverkongen, når du passerer åen og kommer ind i hans rige. Og sig pænt farvel, når du forlader det. Ellers kan det gå dig ilde!

Længde: 32 km 

Link: <https://www.sydsjaellandmoen.dk/downloads> (Stevns Cykelguide)

Vallø-ruten (Stevns)


Strøby · Store Tårnby · Himlingøje · Vallø Slot · Strøby Egede

Længde: 22 km 

Link: <https://www.sydsjaellandmoen.dk/downloads> (Stevns Cykelguide)

Vemmetofte-ruten (Stevns)

Rødvig · Højstrup (Højstrup hovedgård og Kobbelskov) · Lund (gammel landbrugs og fiskeby) · Lille Torøje · Vemmetofte Kloster · Lyderslev · Lille Heddinge · Rødvig

Længde: 30 km 

Link: <https://www.sydsjaellandmoen.dk/downloads> (Stevns Cykelguide)

Klinte-ruten (Stevns)

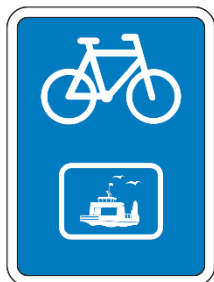
Rødvig · Boesdal Kalkbrud · Stevnfortet · Højerup · Stevns Fyr · Flagbanken · Holtug Kridtbrud · Holtug · Gjorslev · Gjorslev Gods · Magleby · Klippinge · Købstaden Store Heddinge og Sankt Katharina Kirke · Lille Heddinge

Længde: 42 km 

Link: <https://www.sydsjaellandmoen.dk/downloads> (Stevns Cykelguide)

Lolland

Ø hop på Fejø, Femø og Askø



Ø-hop på de tre skønne øer: Fejø, Femø og Askø. Lollands nordkyst, øerne og Smålandsfarvandet danner rammerne for en yderst smuk naturoplevelse med denne flerdagstur på 68 km.

På cykelruten "Cykeløerne" følger du Lollands nordkyst mellem Bandholm og Kragenæs, og får spændende oplevelser på tre af de største øer i Smålandsfarvandet; Femø, Fejø og Askø.

Fra Kragenæs er der færgeforbindelser til Femø og Fejø, og fra Bandholm afgår en lille færge til Askø.

Cykeløerne består af 4 ruter:

Askø er den mindste af de tre øer, og intet punkt på øen er højere end fire meter over havet. (9 km)

Femø er den mest kuperede ø og udforskes bedst på cykel eller til fods via snoede veje og stier. (13,2 km)

Fejø, den største af de tre øer, er uden tvivl Danmarks frugt-ø nummer et. (22,8 km)

Lolland, (23,1 km)

Længde: 68 km samlet

Link: <https://www.naturlandet.dk/cykling/naturlandets-oplevelsesruter/cykeloeerne>
<https://www.visitlolland-falster.dk/turist/planlaeg-din-ferie/cykelrute-cykeloeerne-68-km-gdk1122796>

De lollandske alper



Et kuperet og meget naturskønt område. Lolland er kendt for sit flade landskab, men ved Ravnsby Bakker kan du opleve dets modsætning i et helt særpræget og yderst smukt kuperet landskab.


Ved slutningen af den sidste istid, for cirka 20.000 år siden, trak isen sig frem og tilbage i området ved Ravnsby Bakker, så der blev skabt nogle store bakker og dale. Det resulterede også i, at der opstod nogle store isblokke under jorden, som smeltede langsomt end den resterende is. Disse isblokke kaldes for 'dødis', og da de endelig var smeltet helt væk, havde de skabt store dybe huller i Ravnsby

Bakker.

Længde: 36,2 km

Link: <https://www.naturlandet.dk/cykling/naturlandets-oplevelsesruter/de-lollandske-alper>

Det flade Lolland




Kultur og smuk natur, hvor det aldrig går op ad bakke. Det karakteristiske flade terræn på Sydjylland skyldes de inddæmmede områder.

Cykelruten er skiltet med blå skilte - du skal bare følge "slottet". Cykelruten er en rundtur med start/stop i Kramnitze, men er kun skiltet den ene vej rundt. Du vil se skilte hver gang ruten drejer; hvis der ikke er noget skilt, følges blot vejen.

Længde: 39 km

Link: <https://www.naturlandet.dk/cykling/naturlandets-oplevelsesruter/det-flade-lolland>
<https://www.visitlolland-falster.dk/turist/planlaeg-din-ferie/cykelrute-det-flade-lolland-39-km-gdk978463>

Fuglenes fristeder



Fine fugleoplevelser i det flade landskab ved Guldborg. Fuglenes Fristeder er en flot cykelrute på 35 km. Startpunktet er ved lystbådehavnen i Guldborg.

Cykelruten er skiltet med blå skilte – du skal bare følge ”fugletårnet”. Cykelruten er en rundtur med start/stop ved Guldborg Havn, men er kun skiltet den ene vej rundt (mod uret). Du vil se skilte hver gang ruten drejer; hvis der ikke er noget skilt, følges blot vejen.

Længde: 35 km

Link: <https://www.naturlandet.dk/cykling/naturlandets-oplevelsesruter/fuglenes-fristeder>

I havørnens land



Cykelruten ”I havørnens land” er en fantastisk mulighed for at opleve den smukke Naturpark Maribo Søerne fra landsiden, og turen kan med fordel også vandres.

Cykelruten er en Panoramarute, den er skiltet med blå skilte med symboler - du skal bare følge ”havørnen”.

Længde: 36 km

Link: <https://www.naturparkmaribo.dk/aktiviteter/cykelture>

Safari på cykel



Tag med børnene på safari. Dette er en børnevenlig cykelrute på 22 km, der starter i Maribo midt på Lolland. Cykelruten går nordpå til den idylliske landsby Maglemer og Knuthenborg Safaripark. Her kan du købe billet til safariparken, og opleve en lang række af de eksotiske dyr fra din cykelsadel. I safariparken er der en forlystelsespark, som er yderst populær blandt børn og barnlige sjæle.

Ruten vender i den lille havneby, Bandholm, hvor du kan se flere seværdigheder, nyde frokosten på hotellet, spise en is eller tage en dukkert i det varme Smålandshav, mens du holder øje med færgen til Askø.

Cykelruten er en Panoramarute, den er skiltet med blå skilte med symboler - du skal bare følge ”næsehornet”.

Længde: 22 km

Link: <https://www.naturparkmaribo.dk/aktiviteter/cykelture>
<https://www.naturlandet.dk/cykling/naturlandets-oplevelsesruter/i-havoernens-land>

Skov, kyst og vin



Dette er en af vores mest afvekslende ruter, hvor du oftest ad små veje kommer rundt i et landskab, der veksler mellem skove, åbne områder, landsbyer og kystområder. Du kommer blandt andet gennem de idylliske landsbyer Maglemer og Bandholm. Længere ude går ruten gennem den fine kystskov, Skifterne.

Halvvejs på ruten kommer du forbi Blans Havn, hvor du kan holde en pause i idylliske omgivelser. Her kan du kigge over til Askø og Lindholm, hvor opfinderen Ellehammer var med i konkurrencen om at blive den første i verden, der fløj i

flyvemaskine.

Længere fremme på ruten kommer du igennem Stokkemarke og Nørreballe, hvor der er mulighed for at proviantere.

Cykelruten er en Panoramarute, den er skiltet med blå skilte med symboler - du skal bare følge "skoven".

Længde: 41 km

Link: <https://www.naturparkmaribo.dk/aktiviteter/cykelture>
<https://www.naturlandet.dk/cykling/naturlandets-oplevelsesruter/skov-kyst-og-vin>

Moser, mølle og motion



Oplev de små landsbyer og smukke landskaber vest for Nysted! Oplevelsesruten "Moser, mølle og motion" er en kort og smuk tur på 20 km. Ruten starter i Nysted, ved turistinformationen på havnen, og er perfekt for hele familien.

Cykelruten er skiltet med blå skilte – du skal bare følge "Møllen".

Længde: 20 km

Link: <https://www.naturlandet.dk/cykling/naturlandets-oplevelsesruter/moser-moelle-og-motion>
<https://www.visitlolland-falster.dk/turist/planlaeg-din-ferie/cykelrute-moser-moelle-og-motion-20-km-gdk978455>

Nordens drue



Igennem kirsebærplantager, landsbyer og smuk natur. Cykelruten "Nordens drue" går igennem smukke landskaber i den nordlige del af Naturpark Nakskov Fjord - her findes Danmarks mildeste klima; perfekt til en god cykeltur!

Cykelruten er en Panoramarute, den er skiltet med blå skilte med symboler - du skal bare følge "kirsebærrene". Cykelruten er en rundtur med start/stop i Nakskov, men er kun skiltet den ene vej rundt (med uret). Du vil se skilte hver gang ruten drejer; hvis der ikke er noget skilt, følges blot vejen.

Længde: 51 km

Link: <https://www.naturlandet.dk/cykling/naturlandets-oplevelsesruter/nordens-drue>
<https://www.visitlolland-falster.dk/turist/planlaeg-din-ferie/cykelrute-nordens-drue-51-km-gdk1122801>

Oldtidsruten



En smuk og spændende tur øst for Nysted. Oldtidsruten er en naturskøn cykelrute på 25 km. Startpunktet er i Nysted, ved turistinformationen på havnen.

Cykelruten er skiltet med blå skilte – du skal bare følge ”dyssen”. Cykelruten er en rundtur med start/stop i Nysted Havn, men er kun skiltet den ene vej rundt (mod uret). Du vil se skilte hver gang ruten drejer; hvis der ikke er noget skilt, følges blot vejen.

Længde: 25 km

Link: <https://www.naturlandet.dk/cykling/naturlandets-oplevelsesruter/oldtidsruten>
<https://www.visitlolland-falster.dk/turist/planlaeg-din-ferie/cykelrute-oldtidsruten-25-km-gdk978462>

Rundt om Sakskøbing



Forbi tre godser, en kro og et traktørsted. Rundt om Sakskøbing er en smuk lille tur på 17 km langs Sakskøbing Fjord og gennem vidstrakte herregårdslandskaber. Startpunktet er ved Sakskøbing Havn.

Cykelruten er skiltet med blå skilte – du skal bare følge ”saksen”. Cykelruten er en rundtur med start/stop i Sakskøbing Havn, men er kun skiltet den ene vej rundt (med uret). Du vil se skilte hver gang ruten drejer; hvis der ikke er noget skilt, følges blot vejen.

Længde: 17 km

Link: <https://www.naturlandet.dk/cykling/naturlandets-oplevelsesruter/rundt-om-sakskoebing>
<https://www.visitlolland-falster.dk/turist/planlaeg-din-ferie/cykelrute-rundt-om-sakskoebing-17-km-gdk978452>

Vilde heste




Unik natur på det sydligste Lolland. På cykelruten "Vilde heste" venter der mange spændende oplevelser på Sydlolland og i naturreservatet Saksfjed-Hyllekrog. Cykelruten er en Panoramarute, den er skiltet med blå skilte med symboler - du skal bare følge ”hesten”. Cykelruten er en rundtur med start/stop ved Lalandia, men er kun skiltet den ene vej rundt (med uret). Du vil se skilte hver gang ruten drejer; hvis der ikke er noget skilt, følges blot vejen.

Længde: 37 km

Link: <https://www.naturlandet.dk/cykling/naturlandets-oplevelsesruter/vilde-hest>
<https://www.visitlolland-falster.dk/turist/planlaeg-din-ferie/cykelrute-vilde-hest-37-km-gdk1122768>

Falster

Fra købstad til fiskerleje



Fra købstad til fiskerleje er en naturskøn cykelrute på 30 km. Startpunktet er i Stubbekøbing, ved havnen. Cykelruten går ad små veje forbi Marie Grubbes hus og langs kysten ved Næsgaard, hvor der er en fantastisk udsigt over sundet mod Møn. Terrænet her er bakket, det er selveste Falsteråsen man cykler på. Cykelruten er skiltet med blå skilte med symboler – du skal bare følge ”[fisken](#)”. Cykelruten er en rundtur med start/stop ved Stubbekøbing Havn, men er kun skiltet den ene vej rundt (med uret). Du vil se skilte hver gang ruten drejer; hvis der ikke er noget skilt, følges blot vejen.

Længde: 30 km

Link: <https://www.naturlandet.dk/cykling/naturlandets-oplevelsesruter/fra-koebstad-til-fiskerleje>
https://www.naturlandet.dk/Files/Files/Naturlandet/Forside/Oplevelsesruter/fra_koebstad_til_fiskeleje_nov19_print.pdf

Det sydligste Danmark




Rundt om Sydfalster gennem skov og langs kyster - den flotteste tur på 34 km. Startpunktet er ved Lupinparken, i Bøtø i den sydlige del af Marielyst. Cykelruten er skiltet med blå skilte – du skal bare følge ”[Sydstenen](#)”. Cykelruten er en rundtur med start/stop i Lupinparken, men er kun skiltet den ene vej rundt (med uret). Du vil se skilte hver gang ruten drejer; hvis der ikke er noget skilt, følges blot vejen.

Længde: 34 km

Link: <https://www.naturlandet.dk/cykling/naturlandets-oplevelsesruter/det-sydligste-danmark>

Sundruten



Rundt om det fascinerende Guldborg Sund gennem skove og herregårdslandskaber. Oplevelsesruten "Sundruten" er en naturskøn cykelrute på 44 km som starter i hjertet af Nykøbing Falster ved Slotsbryggen. En perfekt blanding af by, natur og kultur venter på dig! *Cykelruten er en af Naturlandets 19 lokale oplevelsesruter, som er skiltet med symboler - du skal bare følge ”æblerne”.*

Længde: 44km

Link: <https://www.naturlandet.dk/cykling/naturlandets-oplevelsesruter/sundruten>
<https://www.visitlolland-falster.dk/turist/planlaeg-din-ferie/cykerute-sundruten-44-km-gdk863289>

Møn

Oldtidsruten

”Oldtidsruten” er en tur tilbage i tiden til nogle af de mest betydningsfulde fortidsminder på Møn. I kører ad blide familievenlige bakker, der indbyder til en idyllisk og afslappende cykeltur gennem skove, langs kanten af havet og ad snoede veje mellem syrener og rapsmarker, der leder dig gennem hyggelige små landsbyer, forbi gravhøje og kirker. Det anbefales at medbringe lommelygte på turen til besøg i gravhøjene.

Længde: 36 km

Link: <https://www.sydsjaellandmoen.dk/7-skonne-cykelruter>